

R O M Ȃ N I A
JUDEȚUL HUNEDOARA
COMUNA ȘOIMUȘ
CONSILIUL LOCAL

PROIECT DE HOTĂRÂRE NR.85./2020

privind aprobarea Regulamentului privind nomenclatura stradală și adresă pentru comuna Șoimuș și al Nomenclatorului stradal;

Consiliul Local al comunei Șoimuș;

Având în vedere :

- Referatul de aprobare nr.84/20/14.07.2020.al Primarului comunei Șoimuș, privind aprobarea Regulamentului privind nomenclatura stradală și adresă pentru comuna Șoimuș și al Nomenclatorului stradal ;
- Prevederile art. 5 din Legea cadastrului și publicității imobiliare nr.7/1996, republicată, cu modificările și completările ulterioare;
- prevederile art. 453 lit. g) din Legea 227/08.09.2015 Codul Fiscal , cu modificările și completările ulterioare;
- Prevederile art. 7 din H.G. nr. 777/2016 privind structura, organizarea și funcționarea Registrului electronic național al nomenclaturilor stradale și ale Ordinului nr. 448/2017 pentru aprobarea Normelor tehnice privind procedurile de lucru specifice Registrului electronic național al nomenclaturilor stradale;

În conformitate cu prevederile:

- art.2, lit.d) din Ordonanța Guvernului nr.63/2002 privind atribuirea sau schimbarea de denumiri, cu modificările și completările ulterioare
- art.7 din Legea nr.52/2003 privind transparența decizională în administrația publică, cu modificările și completările ulterioare;
- În temeiul art.129 alin (6) lit „d” și art. 196 alin (1), lit. „a” din OUG 57/2019 privind Codul administrativ ,

HOTĂRĂȘTE :

Art. 1 - Se aprobă Regulamentul privind nomenclatura stradală și adresă pentru comuna Șoimuș (atribuire denumiri, adrese poștale, artere de circulație) conform Anexei nr. 1 ce face parte integrantă din prezenta hotărâre.

Art. 2 - Se aprobă Nomenclatorul stradal conform Anexei nr. 2 ce face parte integrantă din prezenta hotărâre.

Art. 3 - Modelul cerere pentru eliberarea certificatului de nomenclatură stradală și adresă și Modelul certificat de nomenclatură stradală și adresă folosite sunt cele aprobate prin Ordin nr. 75/2009 privind aprobarea unor formulare tipizate pentru activitatea de colectare a impozitelor și taxelor locale, desfășurată de către organele fiscale locale, Anexele nr.36 și 37.

Art.4. Actele necesare pentru eliberarea certificatului de nomenclatură stradală sunt cele prevăzute în Anexa nr.3 la prezentul proiect de hotărâre.

Art. 5 – Primarul comunei Șoimuș și Compartimentul de resort din cadrul aparatului de specialitate al primarului va duce la îndeplinire prevederile prezentei hotărâri.

Art. 6 – Prezenta Hotărâre va fi comunicată:

- Instituției Prefectului- Județul Hunedoara;
- Primarului comunei Șoimuș;
- Serviciului public comunitar local de evidență a persoanelor Deva.
- compartimentului fond funciar, cadastru și registru agricol, și impozite și taxe.

INIȚIAT,
PRIMAR

IRIMIE NIHAJ GABRIEL



AVIZAT,

Secretar General al UAT,

MACRA JULIANA

REGULAMENT privind nomenclatura stradală și adresă pentru comuna Șoimuș

Capitolul I ATRIBUIRE DENUMIRI

Art.1- În comuna Șoimuș atribuirea sau schimbarea de denumiri pentru parcuri, piețe publice, străzi, stații ale mijloacelor de transport în comun, precum și pentru obiective și instituții de interes local aflate în subordinea sa se face prin Hotărâre a Consiliului Local Șoimuș.

Art.2 - Pot face propuneri privind atribuirea sau schimbarea de denumiri membrii Consiliului Local Șoimuș sau comisiile acestuia, primarul comunei Șoimuș, compartimentele de specialitate din cadrul Primăriei comunei Șoimuș, precum și persoanele fizice sau juridice interesate, sub condițiile unei motivări riguroase care va fi analizată și avizată de Comisia de specialitate, constituită la nivelul Instituției Prefectului, conform Ordonanței Guvernului nr.63/2002.

Art.3 - Procedurile de inițiere, prezentare, analiză, avizare și adoptare a proiectelor de hotărâri privind atribuirea sau schimbarea de denumiri urmează regulile generale stabilite prin Regulamentul de organizare și funcționare al Consiliului Local Onești, precum și prevederile O.G. nr.63/2002, privind atribuirea de denumiri.

Art.4 (1) - Proiectele de hotărâri privind atribuirea sau schimbarea de denumiri a celor ce desemnează nume de personalități ori evenimente istorice, politice, culturale, ori schimbarea unor astfel de denumiri, cu documentația aferentă (referat de aprobare, raportul de specialitate al compartimentului de specialitate din cadrul Primăriei comunei Șoimuș, alte documente de referință) se vor depune la Secretarul General al comunei, în vederea înaintării spre analiză și avizare de către Comisia de atribuire de denumiri a Județului Hunedoara, constituită în conformitate cu prevederile OG nr.63/2002, prin Ordin al Prefectului.

(2) - După analiza și avizarea în cadrul Comisiei de atribuire de denumiri a județului Hunedoara, proiectele de hotărâri împreună cu documentația aferentă se vor remite Secretarului general al comunei Șoimuș, pentru a fi supuse procedurilor de adoptare, conform Regulamentului de organizare și funcționare al Consiliului Local Șoimuș.

Art.5. Atribuirea sau schimbarea de denumiri, altele decât cele menționate la art.4 se vor face de către consiliile locale, prin hotărâre pentru parcuri, piețe, oboare, străzi, stații ale mijloacelor de transport în comun, precum și pentru obiective și instituții de interes local aflate în subordinea lor

Art.6 - Pentru analiza propunerilor privind atribuirea sau schimbarea de denumiri, precum și pentru întocmirea proiectelor de hotărâri privind aprobarea sau respingerea propunerilor respective, se vor avea în vedere următoarele criterii orientative:

1. Denumirile unităților sau ale obiectivelor aflate în administrarea acestora, vor conține elemente care să descrie cât mai sintetic obiectul de activitate și, în cazuri temeinic motivate, se vor accepta, în completare, forme abreviate, denumiri simbolice sau denumiri evocând personalități ale culturii, civilizației, sportului, etc, care s-au distins în viața publică a comunei;

2. În ceea ce privește arterele de circulație:

a) Denumirile cu caracter artistic, istoric, geografic, militar, politic, etc. vor fi de preferință legate de istoricul comunei Șoimuș, al județului Hunedoara sau al țării;

- b) Numele de persoane se vor putea atribui, de regulă, la cel puțin 3 ani de la încetarea din viață a acestora sau a unor personalități în viață, cu rol comemorativ;
- c) Se va încerca pentru o mai bună orientare gruparea pe cât posibil pe zone a denumirilor ce cuprind aceeași sferă de activitate;
- d) Păstrarea denumirilor de artere care au intrat în tradiția comunei;
- e) Se va căuta ca arterelor de circulație ale căror denumiri au fost schimbate după anul 1990 să nu li se modifice denumirile;
- f) O arteră de circulație va trebui să constituie de regulă o entitate care va purta o singură denumire;
- g) Atribuirea numelor de persoane se va face cu precădere dintre cele ale personalităților cu adevărat importante în cultură, economie, politică, sport, etc. sau în viața comunei;
- h) O denumire poate fi atribuită o singură dată; se va urmări eliminarea situațiilor în care două artere de circulație de categorii diferite - stradă și intrare – au aceleași denumiri.

Art.6 - La cererea persoanelor fizice/juridice sau instituții, compartimentul desemnat potrivit prezentului Regulament, va elibera adrese de răspuns/certIFICATE de nomenclatură stradală și adresă, conform model 2009 ITL 062 – Anexa nr. 37, care vor prezenta denumirile: străzilor, aleelor, etc., succesiunea acestora și alte informații, după caz, privind evoluția denumirilor arterelor de circulație.

Art.7 - Indicatoarele stradale vor cuprinde precizări ale denumirilor arterelor de circulație: Pentru numele de personalități, vor fi completate: denumirea arterei de circulație (după caz, profesia care a stat la baza stabilirii acestei denumiri) și cu data nașterii și data decesului; Exemplu: Strada Dinu Lipatti (Compozitor n.1917 – d.1950)

Art.8 (1) - Indicatoarele pentru denumirea arterelor de circulație se vor fixa cel puțin în zona intersecțiilor în loc vizibil sau se vor înlocui, în situația deteriorării, prin grija Primăriei comunei Șoimuș.

(2) - Existența indicatoarelor stradale pentru fiecare arteră de circulație în parte, se va verifica periodic, cel puțin la termen de un an de către unitatea administrativă.

Art.9 - Consiliul Local Șoimuș va prevedea în bugetul propriu sursele necesare pentru activitatea de fixare, verificare, întreținere și înlocuire a indicatoarelor care denumesc arterele de circulație administrate.

Art.10 - (1) Indicatoarele pentru denumirea arterelor de circulație aferente rețelei stradale aflate în administrarea Primăriei comunei Șoimuș se vor fixa în intersecții la loc vizibil sau se vor înlocui, în situația deteriorării, prin grija acestora.

(2) Proprietarii/deținătorii imobilelor au obligația de a monta tablă cu numerele postale.

Capitolul II ADRESE POȘTALE

STABILIREA ȘI ATRIBUIREA ADRESELOR POȘTALE

Art.11 - Adresa poștală se stabilește de regulă de către compartimentul de resort din cadrul aparatului de specialitate al Primarului, cu atribuții în domeniul nomenclurii stradale și adresă.

Art.12 - Orice imobil (teren cu sau fără construcție) se va identifica printr-o singură adresă poștală (categorie arteră de circulație, denumire arteră de circulație, număr poștal).

Art.13 - Primaria comunei Șoimuș va ține evidența adreselor poștale ale imobilelor de pe raza administrativ-teritorială a comunei Șoimuș; gestionarea și prelucrarea datelor privind nomenclatura urbană revine Compartimentului de resort din cadrul aparatului de specialitate al Primarului, având atribuții în domeniul nomenclurii stradale și adresă.

Art.14 - Stabilirea și atribuirea adresei poștale se face astfel: Numerotarea: Imobilele situate pe partea dreaptă a arterei de circulație, primesc numere cu soț, iar cele situate pe partea stângă a arterei de circulație numere fără soț. Pentru arterele de circulație radiale numerotarea începe de la centru spre periferie; Pentru piețe, numerotarea se face continuu în sens invers acelor de ceasornic.

Pentru imobilele din comuna Șoimuș se fixează următoarea regulă de numerotare:

a. Când o parcelă are o latură la artera de circulație ce nu depășește dublul laturei minime prevăzute de Regulamentul local de urbanism se va atribui un singur număr poștal;

b. Dacă lungimea laturei la artera de circulație este mai mare decât cea aratăată la punctul a) imobilul va avea un număr compus din atatea numere de câte ori se poate diviza imobilul respectiv;

d. Pentru imobilele cu acces din mai multe artere de circulație se va atribui adresa poștală pe o singură arteră, rezervându-se numere pe celelalte artere de câte ori se poate diviza imobilul respectiv;

e. În situația divizării ulterioare a unui imobil se poate adăuga la numărul respectiv o literă majusculă.

În cazuri deosebite, în situația numărului insuficient de litere se va începe o nouă numerotare la care se va adăuga un număr arab (Exemplu nr.7A-1, 7A-2).

Art.15- Orice imobil va trebui să poarte un număr poștal care va fi fixat la loc vizibil prin grija proprietarului.

Art.16 - (1) Numărul poștal al imobilului se atribuie de către compartimentul responsabil din cadrul Primăriei comunei Șoimuș, la cererea deținătorului, în baza documentației aferente (inclusiv cerere tipizată obligatoriu de completat), conform model 2009 ITL 062, aprobat prin Ordin nr. 75/2009 - privind aprobarea unor formulare tipizate pentru activitatea de colectare a impozitelor și taxelor locale, desfășurată de către organele fiscale locale, Anexa nr.36.

(2) Documentațiile necesare operațiunilor de stabilire/atribuire a adreselor poștale s-au stabilit prin grija compartimentului având atribuții în domeniul nomenclurii stradale și adresă din cadrul Primăriei comunei Șoimuș, cu avizul conducătorului compartimentului și șefului ierarhic superior al acestuia, conform Anexei nr. 3.

(3) În situații deosebite, imobilele se pot renumerota, urmând ca noile adrese să fie comunicate proprietarilor..

Art.17 - Ținându-se cont de procedurile legale privind intabularea dreptului de proprietate în cartea funciară a comunei Șoimuș, se vor, emite succesiv următoarele tipuri de documente privind adresele poșta le ale imobilelor:

a) când titlul de proprietate nu este transcris sau intabulat se întocmește o adresă de răspuns prin care se comunică adresa poștală atribuită provizoriu, necesară evidențierii imobilului în documentația cadastrală tehnică (în vederea individualizării imobilului prin număr cadastral) și cartea funciară.

b) ulterior, la cererea deținătorului ce face dovada documentelor precizate la punctul a) se va întocmi certificatul de nomenclatura stradală și adresă prin care se va atribui adresa poștală.

Art.18 - Se atribuie adresa provizorie în următoarele situații:

a. În cazul în care nu este reglementat accesul la imobil, se va atribui adresa poștală provizorie pe cea mai apropiată arteră de circulație; ca urmare a atribuirii unei noi adrese poștale în urma reglementării accesului, conform legii, cheltuielile vor fi suportate de proprietar;

b. Până la intabulare în cartea funciară cu adresa atribuită, atunci când se schimbă adresa poștală;

c. și în alte cazuri justificate, conform legii.

Art.19 - Se stabilesc și atribuie adrese poștale imobilelor aparținând domeniului public sau privat al comunei Șoimuș sau statului, la solicitarea deținătorului.

Art.20 - Cade în sarcina deținătorului să depună toate diligențele pentru înștiințarea instituțiilor/persoanelor fizice/juridice privind adresa poștală stabilită/atribuită, Primaria comunei Șoimuș fiind exonerată de orice răspundere ce ar decurge din nerespectarea celor precizate.

Art.21(1) - Adresa de răspuns/certificatul de nomenclatură urbană își încetează valabilitatea la solicitarea proprietarului/persoanei interesate sau din oficiu, justificat.

(2) În cazul în care actul de deținere care a stat la baza întocmirii certificatului de nomenclatură urbană/adresei de răspuns, a fost anulat, certificatul de nomenclatură urbană/adresa de răspuns a ramas fără obiect și se înștiințează în acest sens compartimentul impozite și taxe și registrul agricol.

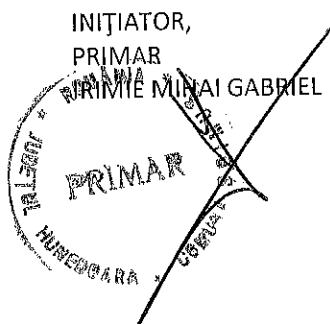
Art.22 (1) - Gestiunea datelor în domeniu cade în sarcina Compartimentului de resort din cadrul aparatului de specialitate al Primarului comunei Șoimuș.

(2) Datele în domeniu, pentru un imobil, se comunică la cererea proprietarului/deținătorului/ instituțiilor, compartimentului registru agricol și impozite și taxe locale, în baza documentației aferente.

ISTORICUL DENUMIRII ARTERELOR DE CIRCULAȚIE

Art.23 - Se comunică, de regulă, de către Compartimentul de resort din cadrul aparatului de specialitate al Primarului comunei Șoimuș, la cerere scrisă.

Art.24 - Prezentul regulament se completează cu normele legale în vigoare.



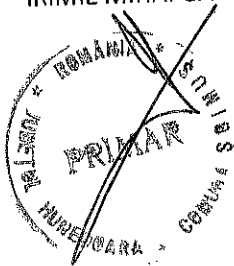
AVIZAT,
SECRETAR GENERAL AL UAT
MACRA IULIANA

ACTE NECESARE PENTRU ELIBERAREA CERTIFICATULUI DE NOMENCLATURA STRADALA

Pentru emiterea Certificatului de Nomenclatura stradală și adresă sunt necesare următoarele acte:

- cerere tip pentru emiterea certificatului de nomenclatură stradală și adresă Anexa 36/ Model 2009 ITL 062 din Ordin nr. 75/2009 - privind aprobarea unor formulare tipizate pentru activitatea de colectare a impozitelor și taxelor locale, desfășurată de către organele fiscale locale, Anexele nr.36, 1 exemplar în original;
 - copie act de proprietate, (Titlu de proprietate, Contract de vânzare-cumparare, Sentinta civila, acte de donație sau orice act prin care se face dovada detinerii imobilului);
 - cadastru: plan de amplasament sau plan cadastral eliberate de Oficiul de Cadastru si Publicitate Imobiliara, extras de carte funciara la zi(copie);
 - copie Autorizatie de Construire pentru cladirile de pe teren;
 - taxa de emitere a certificatului de nomenclatura stradala, conform HCL 142/19.12.2019.
- Solicitantul poate plati aceasta suma cu chitanță la casieria comunei Șoimuș sau cu ordin de plata. Dovada plății taxei (în copie) împreună cu cererea de emitere a certificatului și cu dosarul se depun la registratura Primăriei comunei Șoimuș. Termen de emitere a certificatului de nomenclatura stradală: 30 zile de la data depunerii documentației. Certificatul se ridică de la compartimentul cadastru, fond funciar și registru agricol, pe bază de semnătură.

INIȚIATOR,
PRIMAR
IRIMIE MIHAI GABRIEL




AVIZAT,
SECRETAR GENERAL AL UAT
MACRA IULIANA

Consiliul Local Șoimuș
Județul Hunedoara


Anexa nr.2/1
la Proiectul de Hotărâre nr. 85./2019

NOMENCLATOR STRADAL				
Nr.Crt.	Tip (alee, strada, bulevard)	Denumire actuală	Numere administrative cuprinse (stânga/dreapta)	Zona fiscala actuala
Sat aparținător Bălata				
1.	STRADA	PRINCIPALĂ	1A-4; 11-14; 17-36; 65-82 82A-130	RANG V
2.	STRADA	INDEPENDENȚEI	5-8D; 8A-10	RANG V
3.	STRADA	MĂNĂSTIRII	15F,15C;15E; 15G-16C	RANG V
4.	STRADA	BALASTIEREI	16A	RANG V
5.	STRADA	CÂMPULUI	FN	RANG V
6.	STRADA	FERMEI	105;105A 106;108A;106A	RANG V
7.	STRADA	CĂMINULUI	37-51A;81C 52-64	RANG V
8.	STRADA	FLORILOR	48G;48B;48F; 48H; 49-51	RANG V
9.	STRADA	MIȘAGULUI	84A	RANG V

INIȚIAT,
PRIMAR
IRIMIE MIHAI GABRIEL



AVIZAT,
SECRETAR
MACRĂUȘULIANA

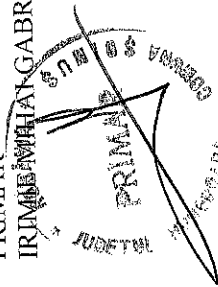


Consiliul Local Șoimuș
Județul Hunedoara

Anexă nr.2/2
la Proiect de Hotărârea nr. 85./2019

NOMENCLATOR STRADAL				
Nr.Crt.	Tip (alee, strada, bulevard)	Denumire actuală	Numere administrative cuprinse (stânga/dreapta)	Zona fiscală actuală
Sat aparținător Chișcădaga				
1.	STRADA	PRINCIPALĂ	1-15B; 111A-116; 117-118A; 132-151	RANG V
2.	STRADA	ARGILEI	-	RANG V
3.	STRADA	BISERICII	16-43; 63B-73; 100-106	RANG V
4.	STRADA	FLORILOR	46-52	RANG V
5.	STRADA	VĂNĂTORILOR	79-90	RANG V
6.	STRADA	CĂMINULUI	91-99	RANG V
7.	STRADA	URSOIULUI	107-111	RANG V
8.	STRADA	DUMBRAVA	119-131	RANG V

INIȚIAT,
PRIMAR
IRINA MIHAI GABRIEL



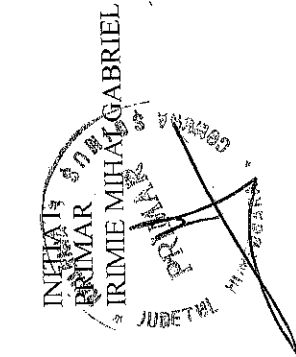
AVIZAT,
SECRETAR
MACRAJULIANA

Macra

Consiliul Local Șoimuș
Județul Hunedoara

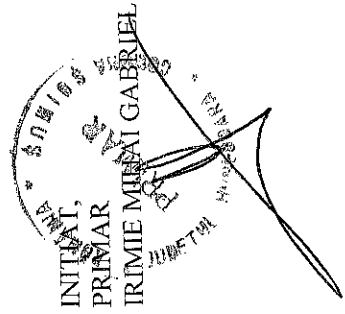
Anexa nr.2/3
la Proiectul de Hotărâre nr. 85./2020

NOMENCLATOR STRADAL				
Nr.Crt.	Tip (alee, strada, bulevard)	Denumire actuală	Numere administrative cuprinse (stânga/dreapta)	Zona fiscala actuala
Sat aparținător Bejan				
1.	STRADA	PRINCIPALĂ	126; 1-17; 20-23;38;39;41;42;50-61	RANG V
2.	STRADA	BISERICII	72-77; 63B;63;	RANG V
3.	STRADA	STOEȘTI	24-26A; 27-38	RANG V
4.	STRADA	CĂMINULUI	43-49; 62-70	RANG V
5.	STRADA	PESCARIEI	120A-120D	RANG V
6.	STRADA	IZVORULUI	18-19A	RANG V
7.	STRADA	VALEA BEJANULUI	61A; 78-91; 102-125	RANG V
8.	STRADA	TRANDAFIRILOR	65A-66B; 67;68	RANG V



AVIZAT,
SECRETAR
MACRA IULIANA
Iuliana

NOMENCLATOR STRADAL				
Nr.Crt.	Tip (alee, strada, bulevard)	Denumire actuală	Numere administrative cuprinse (stânga/dreapta)	
Sat aparținător Boholt				
1.	STRADA	PRINCIPALĂ	1-4; 6-13; 37-53; 61-77 77A-85; 93-105; 107A-122; 126-141	
2.	STRADA	LUNCII	IB	
3.	STRADA	VĂII	5;6; 14-21 22-31	
4.	STRADA	VĂNĂTORILOR	32-32B; 33-35	
5.	STRADA	FABRICII	45-47;	
6.	STRADA	CAZANELOR	55-59; 60; 64	
7.	STRADA	PĂRĂULUI	85A-88A; 88-92	
8.	STRADA	MUNCII	96-97	
9.	STRADA	VOINȚEI	106-107; 107A-108A	
10.	STRADA	TRANDAFIRILOR	70A; 123; 124; 125	
11.	STRADA	LALELELOR	129A	
12.	STRADA	IZVORULUI	138; 138A	
				Zona fiscală actuală
				RANG V
				RANG V
				RANG V
				RANG V
				RANG V
				RANG V
				RANG V
				RANG V
				RANG V
				RANG V
				RANG V



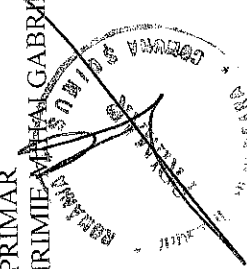
AVIZAT,
SECRETAR
MACRA IULIANA

Consiliul Local Șoimuș
Județul Hunedoara

Anexa nr.2/5.
la Proiectul de Hotărâre nr. 85/2020

NOMENCLATOR STRADAL				
Nr.Crt.	Tip (alee,strada,bulevard)	Denumire actuală	Numere administrative cuprinse (stânga/dreapta)	Zona fiscală actuală
Sat aparținător Păuliș				
1.	STRADA	PRINCIPALĂ	1; 6-9A; 61-66; 72-73A; 88-108	RANG V
2.	STRADA	DEPOZITELOR	2-4	RANG V
3.	STRADA	GĂRII	109A;109/AP1; 109/AP2;	RANG V
4.	STRADA	ȘCOLII	10-13	RANG V
5.	STRADA	BISERICII	34-60; 113	RANG V
6.	STRADA	IZVORULUI	14-31	RANG V
7.	STRADA	CĂNȚONULUI	110/AP1-110/AP4	RANG V
8.	STRADA	CĂIANULUI	81-87	RANG V
9.	STRADA	MORII	74;75	RANG V
10.	STRADA	MUNCEL	76-80	RANG V
11.	STRADA	POLANA	70-71	RANG V


INIȚIAT,
PRIMAR
IRIMIE MIHAIL GABRIEL



AVIZAT,
SECRETAR
MACRA JULIANA



NOMENCLATOR STRADAL				
Nr.Crt.	Tip (alee, strada, bulevard)	Denumire actuală	Numere administrative cuprinse (stânga/dreapta)	Zona fiscala actuala
Sat aparținător Fornădia				
1.	STRADA	PRINCIPALĂ	1-10; 46-50; 63;64; 80-98A; 133	RANG V
2.	STRADA	VINULUI	95;96;100	RANG V
3.	STRADA	PĂDURII	2	RANG V
4.	STRADA	POENI	19-23; 26-37B; 101-103A	RANG V
5.	STRADA	PĂRINCI	51-61	RANG V
6.	STRADA	PEȘTERII	11-17; 38-44	RANG V
7.	STRADA	MORII	66; 70-74	RANG V
8.	STRADA	PÂRVEȘTI	67-69A; 110-132	RANG V



AVIZAT,
SECRETAR
MACRA JULIANA


Macra

Consiliul Local Șoimuș
Județul Hunedoara

Anexa nr.2/7.
la Proiectul de Hotărâre nr.85 /2020

NOMENCLATOR STRADAL				
Nr.Crt.	Tip (alee, strada, bulevard)	Denumire actuală	Numere administrative cuprinse (stânga/dreapta)	Zona fiscala actuala
Sat aparținător Sulighete				
1.	STRADA	FORNĂDIEI	1-8; 175-177; 30A; 85; 88C 89	RANG V
2.	STRADA	VĂSIEȘTI	10-37A; 88-88B; 88D; 178	RANG V
3.	STRADA	BOZĂNEȘTI	161-174	RANG V
4.	STRADA	PĂRĂEȘTI	147-158	RANG V
5.	STRADA	MANEȘTI	90-108; 140-145	RANG V
6.	STRADA	SĂVULEȘTI	116-139	RANG V
7.	STRADA	GĂVĂRLEȘTI	50-77A	RANG V
8.	STRADA	CORNEȘTI	78-83; 91; 109-115A	RANG V
9.	STRADA	POREA	36-49	RANG V

INIȚIAT,
PRIMAR
IRIMIE MIHAI GABRIEL



AVIZAT,
SECRETAR
MACRAJULIANA

Sat aparţinător Şoimuş

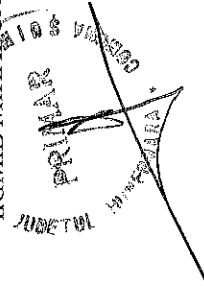
NOMENCLATOR STRADAL

Nr.Crt.	Tip (alee, strada, bulevard)	Denumire actuală	Numere administrative cuprinse (stânga/dreapta)	Zona fiscala actuala
1.	STRADA	BRADULUI	321-359; 360-397B	RANG IV
2.	STRADA	ȚĂRII	2-9; 35-56A; 58-60; 227-249; 309-311; 316-318	RANG IV
3.	STRADA	BOHOLTULUI	83-111; 139-150A; 156A; 160-168; 171; 175-187; 82-82E; 57A-57I	RANG IV
4.	STRADA	CAMPINGULUI	11A-11C; 11D	RANG IV
5.	STRADA	COPERATIVEI	319-320	RANG IV
6.	STRADA	POMPELOR	-	RANG IV
7.	STRADA	POTOȘCA	353; 398-402A;	RANG IV
8.	STRADA	SUB VII	351A-351C	RANG IV
9.	STRADA	MOTULUI	312-315	RANG IV
10.	STRADA	MUREȘULUI	10-34	RANG IV
11.	STRADA	ȘCOLII	249D- 257; 211-214; 256A-257A; 298A-308; 310-310E	RANG IV
12.	STRADA	VILOR	258-298	RANG IV
13.	STRADA	COȘTEI	249A-249C	RANG IV
14.	STRADA	DUPĂ ȘCOALĂ	262-265; 291-294F; 307A; 305A; 295-298	RANG IV
15.	STRADA	FERMEI	22-29	RANG IV
16.	STRADA	BISERICII	61-81A; 188-197; 202-204; 207-210; 215-226	RANG IV
17.	STRADA	TRANDAFIRILOR	205-206A	RANG IV
18.	STRADA	CRINIILOR	198-201	RANG IV
19.	STRADA	DEPOZITELOR	58BIS-58M	RANG IV
20.	STRADA	MOSCOMALU	84B-84E; 88A	RANG IV

21.	STRADA	LĂUTĂRIILOR	241A-241G	RANG IV
22.	STRADA	CRĂNGULUI	78A; 80B; 80C; 82A; 82D	RANG IV
23.	STRADA	BRAZILOR	171A-174	RANG IV
24.	STRADA	DEALU LUNG	168A-170	RANG IV
25.	STRADA	OGREZI	157-159	RANG IV
26.	STRADA	VALEA BOHOLTULUI	112-138	RANG IV
27.	STRADA	VEȘCA	151-156	RANG IV
28.	STRADA	PĂULIȘULUI	149A	RANG IV

INITIAL
PRIMĂR
IRIMIE MIHAIL GABRIEL

AVIZAT,
SECRETAR
MACRAJULIANA



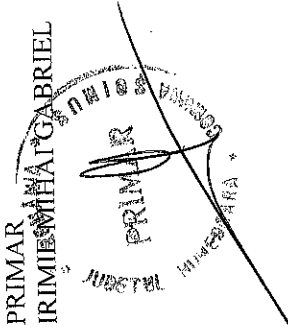
Macra

Consiliul Local Șoimuș
Județul Hunedoara

Anexa nr.2/9.
la Proiectul de Hotărâre nr. 85./2020

NOMENCLATOR STRADAL				
Nr.Crt.	Tip (alee, strada, bulevard)	Denumire actuală	Numere administrative cuprinse (stânga/dreapta)	Zona fiscala actuala
Sat aparținător Căinelu de Jos				
1.	STRADA	PRINCIPALĂ	2-4; 7-14B; 20-22A; 24-36	RANG V
2.	STRADA	TRĂOAȘULUI	1; 2A	RANG V
3.	STRADA	DEALULUI	37-40	RANG V
4.	STRADA	BISERICII	29-31B	RANG V
5.	STRADA	ȘCOLII	27A; 49-53; 63; 71; 71A; 73; 73A; 72-72C	RANG V
6.	STRADA	BISERICII VECHI	41; 42; 45-48; 55-58; 61; 62; 64; 65; 69; 70	RANG V
7.	STRADA	LIVEZII	15-21	RANG V

INIȚIAT,
PRIMAR,
IRIMIEȘ MIHAI GABRIEL



AVIZAT,
SECRETAR
MACRA JULIANA

Macra