

ROMANIA
JUDETUL HUNEDOARA
COMUNA SOIMUS
CONSILIUL LOCAL

PROIECT DE HOTARARE NR. 155/2023

privind vanzarea , prin licitatie publica a unui teren extravilan in suprafata de 2508 mp, in scris
In CF 64202 Soimus, apartinand domeniului privat al comunei , situat in sat.Balata, comuna
Soimus, judetul Hunedoara.

Avand in vedere :

- referatul de aprobare nr. 155/17/07.12.2023, prezentat de primarul comunei Soimus in care se propune vanzarea , prin licitatie publica a unui teren extravilan in suprafata de 2508 mp, in scris In CF 64202 Soimus, apartinand domeniului privat al comunei , situat in sat.Balata, comuna Soimus, judetul Hunedoara.
 - Raportul de evaluare nr. 24 D/08.06.2023, intocmit de evaluator Varga Dorel, expert ANEVAR;
 - imobilul supus vanzarii figureaza in scris la pozitia nr. 18 in inventarul domeniului privat al comunei Soimus
- Tinand cont de :
- prevederile Legii nr. 17/2014 privind unele măsuri de reglementare a vânzării-cumpărării terenurilor agricole situate în extravilan și de modificare a Legii nr. 268/2001 privind privatizarea societăților comerciale ce dețin în administrare terenuri proprietate publică și privată a statului cu destinație agricolă și înființarea Agenției Domeniilor Statului;
 - prevederile art.363, coroborat cu art.334-346 din ORDONANTA DE URGENTA Nr. 57/2019 privind Codul administrativ;
 - prevederile art.7 alin. 13 din Legea nr.52/2003, privind transparenta decizionala in administratia publica, republicata, cu modificarile si completarile ulterioare.

In temeiul dispozitiilor art,129 alin. (1) si (2) lit.c) alin.6, lit. b), art, 139 ,alin. (2) si art.196 alin, (1) din OUG nr. 57/2019, privind Codul administrative cu modificarile si completarile ulterioare;

HOTARASTE:

Art. 1. Se aproba vanzarea , prin licitatie publica a unui teren extravilan in suprafata de 2508 mp, in scris In CF 64202 Soimus, apartinand domeniului privat al comunei , situat in sat.Balata, comuna Soimus, judetul Hunedoara.

Art. 2. Imobilul se identifica prin Planul de amplasament si delimitare a imobilului si planul de incadrare in zona, conform ANEXEI nr.1, care face parte integranta din prezenta hotarare.

Art.3.Imobilul supus vanzarii are valoarea de inventar, in cuantum de 16.177 lei, conform Fisei mijlocului fix, ANEXEI nr. 2, care face parte integranta din prezenta hotarare.

Art. 4.Se insuseste Raportul de evaluare nr. 27D/08.06.2023, intocmit de evaluator Varga Dorel, expert ANEVAR, conform Anexei nr. 3 care face parte integranta din prezenta hotarare.

Art. 5. Pretul minim de pornire al licitatiei conform raportului de evaluare, este: 16.177 lei.

Art.6. Se aproba Documentatia de atribuire pentru vanzarea imobilului mentionat la art. 1, si anume:

A. caietul de sarcini,

B. fisa de date a procedurii,

C. formulare si modele de documente,

conform ANEXEI nr.4, care face parte integranta din prezenta hotarare.

Art.7,Comisia de evaluare a ofertelor si adjudecarea licitatiei, se va aproba prin dispozitia primarului Comunei Soimus, conform prevederilor art. 338 coroborat cu art. 317 din OUG 57/2019.

Art.8. Se împuternicește Primarul comunei Soimus să semneze în fața notarului public contractul de vânzare cumpărare.

Art. 9. Costurile aferente semnării contractului de vanzare cumparare in forma autentica, vor fi suportate de catre cumparator.

Art.10.Prezenta hotarare poate fi contestata in conditiile Legii nr.554/2004, a contenciosului administrativ, cu modificarile si completarile ulterioare,

Art.11. Cu ducerea la indeplinire se insarcineaza compartimentul administrarea patrimoniului public si privat, administrativ gospodaresc, situatii de urgenta, salubritate din cadrul aparatului de specialitate al primarului comunei Soimus,

Art. 12. Prezenta hotarare se comunica:

- Prefectului judetului Hunedoara,
- Primarului comunei Soimus,
- Compartimentului administrarea patrimoniului public si privat, administrativ gospodaresc, situatii de urgenta, salubritate

Prezenta hotarare se aduce la cunostinta publicului prin afisare la sediul si site-ul Primariei Comunei Soimus.

Soimus la data de 07.12.2023

INIȚIAT,
PRIMAR
IRIMIE MIHAI GABRIEL




AVIZAT,
SECRETAR GENERAL AL UAT
MACRA IULIANA

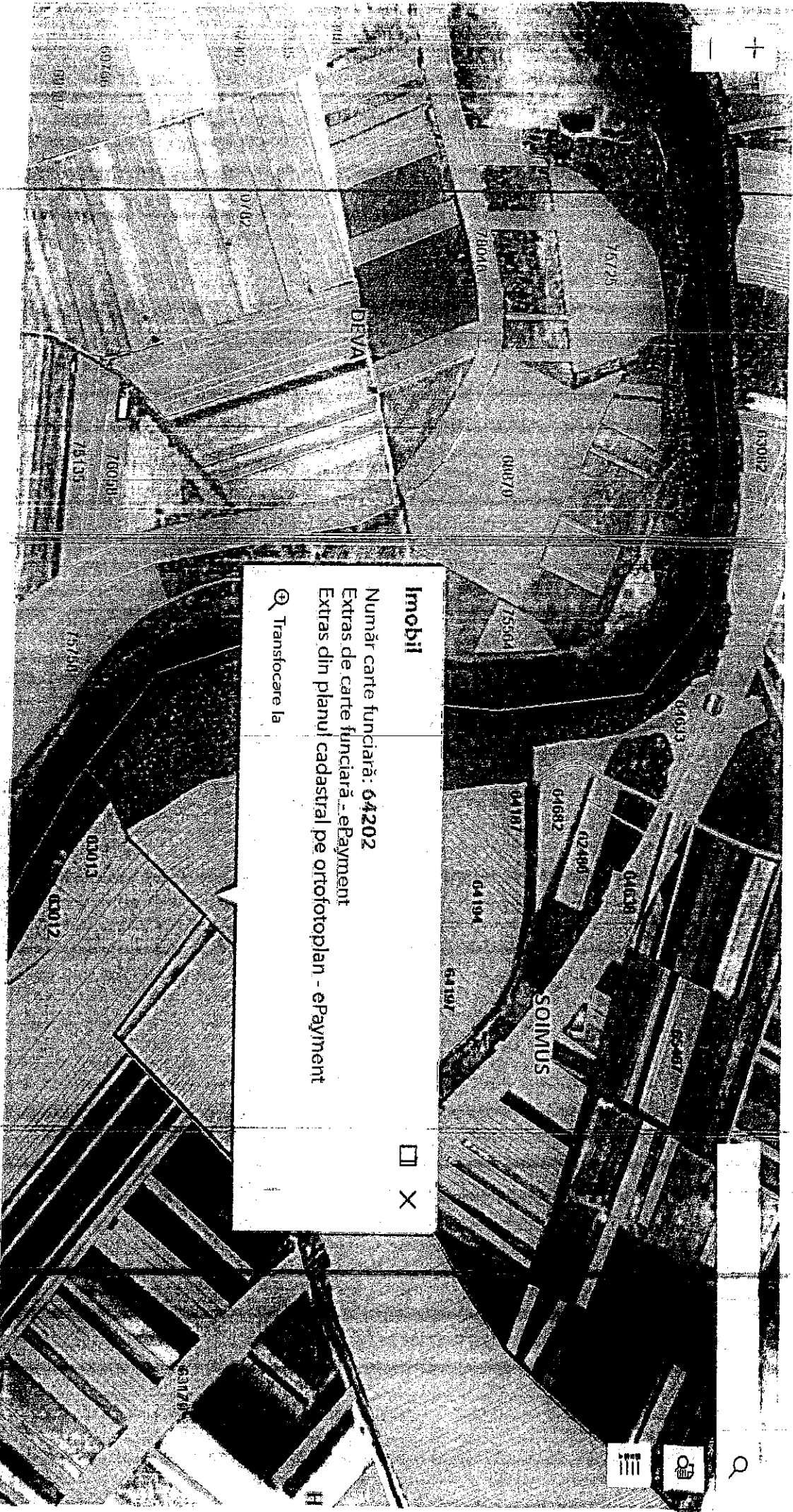
ROMANIA
JUDETUL HUNEDOARA
CONSILIUL LOCAL AL COMUNEI SOIMUS

Anexa nr. 1 la Proiectul de Hotărâre nr. 155/2023

INIȚIAT,
PRIMAR
IRIMIE MIHAI GABRIEL



AVIZAT,
SECRETAR GENERAL AL UAT
MACRA IULIANA



Imobil

Număr carte funciară: **64202**

Extras de carte funciară - ePayment

Extras din planul cadastral pe ortofotoplan - ePayment

Transfocare la





100159107623



Oficiul de Cadastru și Publicitate Imobiliară HUNEDOARA
Biroul de Cadastru și Publicitate Imobiliară Deva

Dosarul nr. 45127 / 06-10-2023

INCHEIERE Nr. 45127

Registrator: MONICA BORA

Asistent registrator: FLORINA DUBAR-JIGA

Asupra cererii introduse de COMUNA ȘOIMUȘ privind Notare în cartea funciara, în baza:
-Act Administrativ nr.6863/05-10-2023 emis de PRIMARIA COMUNEI ȘOIMUȘ;
fiind îndeplinite condițiile prevăzute la art. 29 din Legea cadastrului și a publicității imobiliare nr.
7/1996, republicată, cu modificările și completările ulterioare, tariful achitat în suma de 0 lei, cu
documentul de plată:

- pentru serviciul având codul 241
Văzând referatul asistentului registrator

DISPUNE

Admiterea cererii cu privire la:

- Imobilul cu nr. cadastral 64202, înscris în cartea funciara 64202 UAT Soimus având proprietarii:
COMUNA ȘOIMUȘ în cota de 1/1 de sub B.3;
- se notează apartenența terenului de la A1 la domeniul privat al COMUNEI ȘOIMUȘ asupra A.1 sub
B.4 din cartea funciara 64202 UAT Soimus;

Prezenta se va comunica părților:


COMUNA ȘOIMUȘ

*) Cu drept de reexaminare în termen de 15 zile de la comunicare, care se depune la Biroul de Cadastru și
Publicitate Imobiliară Deva, se înscrie în cartea funciara și se soluționează de către registratorul-sef

Data soluționării,
10-10-2023

Registrator,
MONICA BORA

Asistent Registrator,
FLORINA DUBAR-JIGA



Document semnat cu sigillu electronic bazat pe certificat digital calificat, în conformitate cu art. 28¹ din
Legea nr. 7/1996, republicată, cu modificările și completările ulterioare.

*) Cu excepția situațiilor prevăzute la Art. 52 alin. (1) din Regulamentul de recepție și înscriere în evidențele
de cadastru și carte funciara, aprobat prin Ordinul Directorului General al ANCPI



Oficiul de Cadastru și Publicitate Imobiliară HUNEDOARA
Biroul de Cadastru și Publicitate Imobiliară Deva

Nr. cerere	45127
Ziua	06
Luna	10
Anul	2023

EXTRAS DE CARTE FUNCİARĂ PENTRU INFORMARE

Carte Funciară Nr. 64202 Soimus



A. Partea I. Descrierea Imobilului

TEREN Extravilan

Adresa: Jud. Hunedoara

Nr. Crt	Nr. cadastral Nr. topografic	Suprafața* (mp)	Observații / Referințe
A1	64202	2.508	Teren neîmprejmuit;

B. Partea II. Proprietari și acte

Înscrieri privitoare la dreptul de proprietate și alte drepturi reale	Referințe
37661 / 14/09/2017	
Registrul Cadastral al Imobilelor (UAT Soimus); Act Normativ Ig.7/1996 emis de Parlamentul Romaniei;	
B1	A1
Se înființează cartea funciară a imobilului 64202 ca urmare a finalizării înregistrării sistematice. Imobilul se găsește în registrul cadastral al imobilelor sub numărul 200153.	
41567 / 19/09/2023	
Act Administrativ nr. 20/21015, din 08/09/2023 emis de CJPSDPAT;	
B3	A1
1) COMUNA ȘOIMUȘ, CIF:4468358, domeniul privat	

C. Partea III. SARCINI

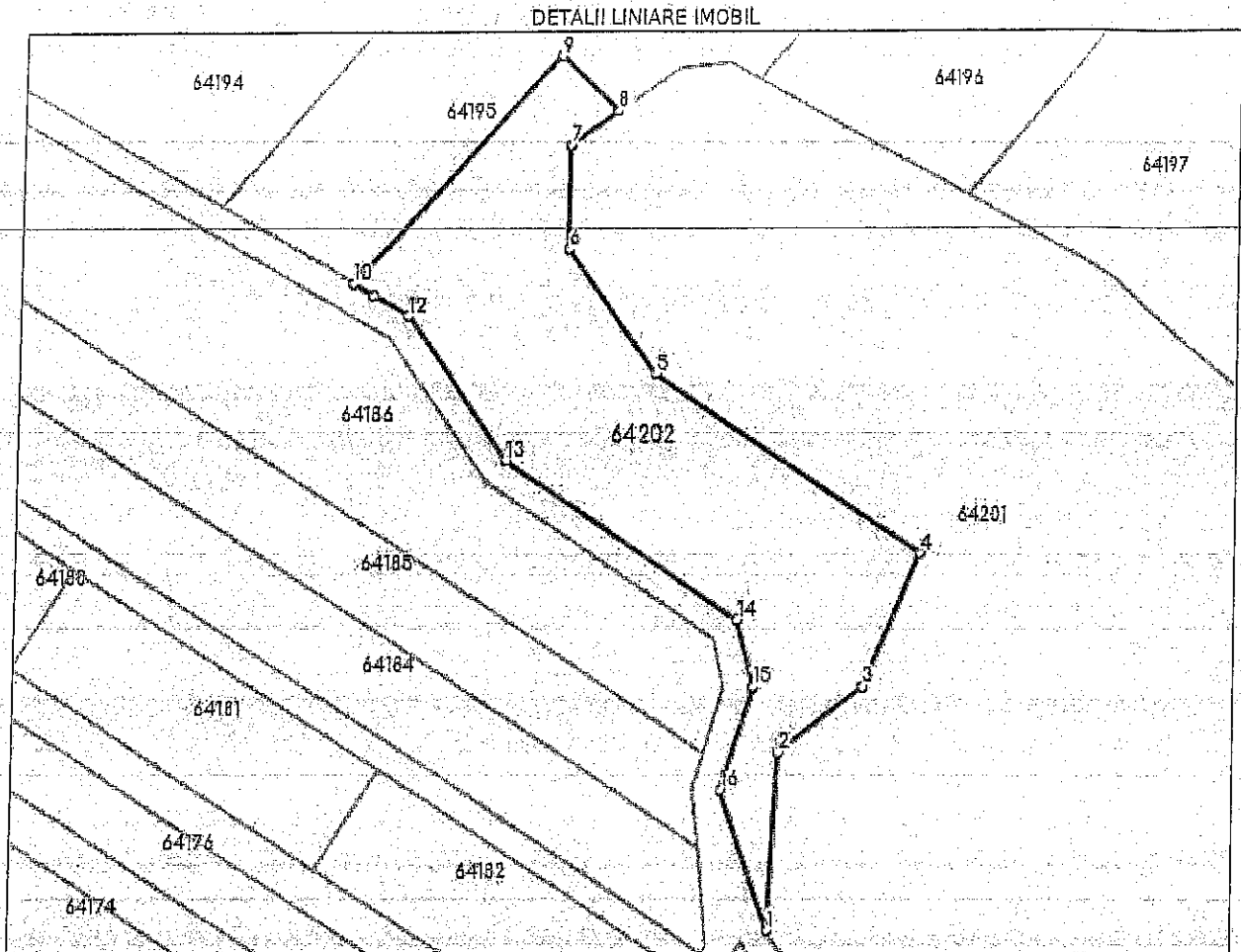
Inscrieri privind dezmembrămintele dreptului de proprietate, drepturi reale de garanție și sarcini	Referințe
NU SUNT	

Anexa Nr. 1 La Partea I

Teren

Nr cadastral	Suprafata (mp)*	Observatii / Referinta
64202	2.508	

* Suprafata este determinata in planul de proiectie Stereo 70.



Date referitoare la teren

Nr. Crt.	Categorie folosinta	Intra vilan	Suprafata (mp)	Tarla	Parcela	Nr. topo	Observatii / Referinta
1	arabil	NU	2.508	176	3612/88	-	

Lungime Segmente

1) Valorile lungimilor segmentelor sunt obtinute din proiectie in plan.

Punct inceput	X/Y	Punct sfarsit	X/Y	Lungime segment (m)
1	338.906,27 491.281,45	2	338.907,552 491.305,698	24.282
2	338.907,552 491.305,698	3	338.919,537 491.314,74	15.013
3	338.919,537 491.314,74	4	338.927,318 491.332,884	19.742
4	338.927,318 491.332,884	5	338.888,997 491.357,545	45.57

Punct început	X/Y	Punct sfârșit	X/Y	Lungime segment (= (m)
5	338.888,997 491.357,545	6	338.876,163 491.374,571	21,321
6	338.876,163 491.374,571	7	338.876,194 491.388,719	14,148
7	338.876,194 491.388,719	8	338.883,009 491.393,428	8,284
8	338.883,009 491.393,428	9	338.874,598 491.401,0	11,317
9	338.874,598 491.401,0	10	338.845,723 491.369,948	42,403
10	338.845,723 491.369,948	11	338.848,612 491.368,296	3,328
11	338.848,612 491.368,296	12	338.853,418 491.365,547	5,537
12	338.853,418 491.365,547	13	338.867,715 491.345,682	24,475
13	338.867,715 491.345,682	14	338.901,419 491.323,79	40,19
14	338.901,419 491.323,79	15	338.903,77 491.314,714	9,376
15	338.903,77 491.314,714	16	338.899,289 491.300,582	14,825
16	338.899,289 491.300,582	1	338.906,27 491.281,45	20,366

** Lungimile segmentelor sunt determinate în planul de proiecție Stereo 70 și sunt rotunjite la 1 milimetru.

*** Distanța dintre puncte este formată din segmente cumulate ce sunt mai mici decât valoarea 1 milimetru.

Certific că prezentul extras corespunde cu pozițiile în vigoare din cartea funciară originală, păstrată de acest birou.

Prezentul extras de carte funciară este valabil la autentificarea de către notarul public a actelor juridice prin care se sting drepturile reale precum și pentru dezbateră succesiunilor, iar informațiile prezentate sunt susceptibile de orice modificare, în condițiile legii.

S-a achitat tariful de 0 RON, -, pentru serviciul de publicitate imobiliară cu codul nr. 241.

Data soluționării,

10-10-2023


Data eliberării,

/ /

Asistent Registrator,
FLORINA DUBAR-JIGA

(parafa și semnătura)

Referent,
Ebert Elisabeta Tünde
Referent
(parafa și semnătura)



ROMANIA
JUDETUL HUNEDOARA
CONSILIUL LOCAL AL COMUNEI SOIMUS

Anexa nr. 2 la Proiectul de Hotărâre nr. 155/2023

INIȚIAT,
PRIMAR
IRIMIE MIHAI GĂBRIEL



AVIZAT,
SECRETAR GENERAL AL UAT
MACRA IULIANA

Denumirea	Fișa mijlocului fix	Categorie: Terenuri					
TEREN ARABIL EXTRAVILAN		Codul de clasificare: 9.2.1					
		Data dării în folosință: ianuarie 2023					
		Data amortizării complete:					
		Amortizare lunară:					
		Val amortizată cumulată:					
		Val amortizată rămasă:					
		Domeniu: PRIVAT					
Gestiunea: PRIMARIA - BALATA							
Magazia: 211.01 - Terenuri							
Nr. Inventar de la număr la număr	Documentul (data, felul, numărul)	Operațiile care privesc mișcarea, creșterea sau diminuarea valorii mijlocului fix	Număr bucăți	Debit	Credit	Sold	Sold cont 105 "Rezerve din reevaluare"
619	01/01/23, Al, 1		1	16.177,00	0,00	16.177,00	0,00

PRIMAR
IRIMIE MIHAEL GABRIEL



CONTABIL
TOMUS GEORGETA

ROMANIA
JUDETUL HUNEDOARA
CONSILIUL LOCAL AL COMUNEI SOIMUS

Anexa nr. 3 la Proiectul de Hotărâre nr. 155/2023

INIȚIAT,
PRIMAR
IRIMIE MIHAI GABRIEL
PRIMAR




AVIZAT,
SECRETAR GENERAL AL UAT
MACRA IULIANA

RAPORT DE EVALUARE NR. 27 D/08.06.2023

Teren extravilan categoria arabil cu suprafața de 2.506 mp., proprietate a COMUNEI ȘOIMUȘ, înscris în CF 64402 – Șoimuș, nr. crt. A1, Nr. cadastral 64202, situat în extravilanul satului BĂLATA.

În scopul eventualei VÂNZĂRI a parcelei de teren extravilan, amintită mai sus, pentru aceasta fiind necesară, opinarea valorii de piață a acestela, într-un raport de evaluare autorizat.

Executant: S.C. DOREVAL S.R.L. DEVA,
Cliet: COMUNA ȘOIMUȘ ,
Destinatar: COMUNA ȘOIMUȘ ,
Proprietar: COMUNA ȘOIMUȘ
Evaluator: ec. VARGA DOREL.



Datele, informațiile și conținutul prezentului raport fiind confidențiale, nu vor putea fi copiate în parte sau în totalitate și nu vor fi transmise unor terți, fără acordul scris și prealabil al evaluatorului , al clientului și destinatarului lucrării.

I INTRODUCERE

I.2 Sinteza raportului

Stimate Beneficiar, vă prezentăm rezumatul raportului de evaluare solicitat de către dumneavoastră, raport ce a avut ca obiect evaluarea proprietății imobiliare :

Teren extravilan categoria arabil cu suprafața de 2.508 mp., proprietate a COMUNEI ȘOIMUȘ, înscris în CF 64202 – Șoimuș, nr. crt. A1, Nr. cadastral 64202, situat în extravilanul satului BĂLATA.

În scopul eventualei VÂNZĂRI a parcelei de teren extravilan, amintită mai sus, pentru aceasta fiind necesară, opinarea valorii de piață a acesteia, într-un raport de evaluare autorizat.

Menționăm că documentele prezentate sunt anexate la prezentul raport în scop informativ, pentru prezentarea situației de fapt a proprietății.

Prin prezenta, evaluatorul declară că a fost imparțial și nu are nici un interes actual sau de perspectivă în proprietatea analizată. Analizele opiniile și concluziile se bazează numai pe ipotezele și condițiile limitative prezentate pe larg în raportul de evaluare. Afirmările susținute în raportul de evaluare sunt reale și corecte.

Investigațiile, analizele efectuate și concluziile rezultate au avut la bază informațiile și documentele puse la dispoziție de către clientul **COMUNA ȘOIMUȘ**, precum și datele, documentele și informațiile culese de către evaluator în cursul inspecției.

Data evaluării este **02.06.2023**, dată la care este valabilă valoarea estimată.

Curs BNR la data **02.06.2023**, 1 EURO = 4,9633 LEI.

Valoarea de piață a terenului intravilan evaluat, obținută prin

Metoda Comparăției vânzărilor (A1), este :

Teren extravilan categoria arabil cu suprafața de 2.508 mp., proprietate a COMUNEI ȘOIMUȘ, înscris în CF 64202 – Șoimuș, nr. crt. A1, Nr. cadastral 64202, situat în extravilanul satului BĂLATA.

16.177 lei, respectiv 3.259 euro;

6,45 lei/mp. respectiv 1,30 euro /mp.



Valoarea de piață este exprimată fără TVA.

08.02.2023,

S.C. DOREVAL S.R.L. DEVA,

Evaluator E.P.I., E.B.M. - A.N.E.V.A.R.,

Varga Dorel



I.3 Cuprinsul

I.	INTRODUCERE	
I.1.	Pagina de titlu	pag. 1
I.2.	Sinteza raportului	pag.
I.2.	Cuprins	pag.
II.	TERMENII DE REFERINȚĂ AI EVALUĂRII	
II.1.	Identificarea și competența evaluatorului	pag.
II.2.	Identificarea clientului și a oricăror alți utilizatori desemnați	pag.
II.3	Scopul evaluării	pag.
II.4	Identificarea activului sau a datoriei supuse evaluării	pag.
II.5	Tipul valorii	pag.
II.6.	Data evaluării	pag.
II.7.	Documentarea necesară pentru efectuarea evaluării	pag.
II.8.	Natura și sursa informațiilor pe care s-a bazat evaluarea	pag.
II.9.	Ipoteze și ipoteze speciale	pag.
II.10.	Restricții de utilizare, difuzare sau publicare	pag.
II.11	Declararea conformității evaluării cu Standardele de evaluare A.N.E.V.A.R.	pag.
II.12	Descrierea raportului	pag.
III.	PREZENTAREA DATELOR	
III.1.	Identificarea proprietății imobiliare subiect. Descrierea juridică	pag.
III.2.	Identificarea eventualelor bunuri mobile evaluate	pag.
III.3.	Date despre zonă, localitate, vecinătăți și amplasare	pag.
III.4.	Informații despre amplasament	pag.
III.5	Descrierea terenului evaluat	pag.
III.6	Date privind impozitele și taxele	
III.5.	Istoric, incluzând vânzările anterioare și ofertele sau cotațiile curente	pag.
IV.	ANALIZA PIETEI BUNURILOR IMOBILIARE	pag.
V.	EVALUARE	
V.1	Abordarea prin metoda Comparăției vânzărilor	pag.
VI.	ANALIZA REZULTATELOR ȘI CONCLUZIA ASUPRA VALORII	
VI.1	Analiza datelor	pag.
VI.2	Reconcilierea valorilor	pag.
VI.3	Valoarea estimată și concluziile	pag. 13

VII. ANEXE

- Anexa 1 CF 64202, extras plan cadastral, ortofotoplan A.N.C.P.I. – copie,
Anexa 2 Anexa de calcul metoda comparației vânzării nr. 1,
Anexa 3 Oferte de proprietăți relativ asemănătoare de pe piața de profil,
Anexa 4 Fotografii ale proprietății imobiliare.

II TERMENI DE REFERINȚĂ AI EVALUĂRII

II.1 Identificarea și competența evaluatorului

- subsemnatul Varga Dorel, absolvent de economie și drept, expert evaluator autorizat din anul 2002, posesor al legitimației A.N.E.V.A.R. nr. 16976, valabilă în anul 2023, director al S.C. DOREVAL S.R.L. DEVA – MEMBRU CORPORATIV A.N.E.V.A.R., am procedat la evaluarea proprietății imobiliare formată din:


**Teren extravilan categoria arabil cu suprafața de 2.508 mp., proprietate a
COMUNEI ȘOIMUȘ, înscris în CF 64202 – Șoimuș, nr. crt. A1, Nr. cadastral 64202,
situat în extravilanul satului BĂLATA.**

- afirmațiile susținute în prezentul raport sunt reale;
 - analizele, opiniile și concluziile din prezentul raport sunt limitate numai la ipotezele și ipotezele speciale și se constituie ca analiza nepărtinitoare din punct de vedere profesional, concluzii și opinii personale;
 - nu am nici un interes actual sau de perspectivă în proprietatea ce face obiectul acestui raport;
 - nu am nici un interes personal și nici nu sunt părțitor față de vreuna din părțile implicate;
 - remunerarea mea nu se face în funcție de exprimarea unei valori prestabilite sau care ar favoriza cauza clientului, de obținere a unui rezultat dorit sau de apariția unui eveniment ulterior;
 - analizele, opiniile și concluziile raportate au fost elaborate, iar acest raport a fost elaborat în conformitate cu cerințele Standardelor A.N.E.V.A.R. (Asociația Națională a Evaluatorilor Autorizați din România) - 2022;
 - utilizarea prezentului raport poate fi însoțită de verificarea lui în conformitate cu Standardele de verificare;
 - nimeni altcineva nu a oferit asistență profesională semnificativă celui ce semnează prezentul raport;
 - evaluatorul menționează că nu are nici un interes personal prezent sau viitor referitor la bunul evaluat, sau o posibilă tranzacție a acestuia.
- pentru acoperirea riscurilor profesionale am încheiat o poliță privind asigurarea de răspundere civilă profesională prin AON Broker București, la Allianz Tiriaco Asigurări și Omniasig în valoare de 60.000 euro.

Prin prezenta certific faptul că sunt competent să efectuez acest raport de evaluare.

Data: 08.06.2023,

Evaluator,
Ec. Varga Dorel



II.2 Identificarea clientului și a oricăror utilizatori desemnați

Client: **COMUNA ȘOIMUȘ**,
Destinatar: **COMUNA ȘOIMUȘ**,
Evaluator: Varga Dorel, Nr. Legitimăție: 16976, valabilă pe anul 2023,
Date identificare: Adresa: Deva, Al. Neptun, bl. 37, ap. 30, Jud. Hunedoara,
Telefon contact :0752156165.

II.3 Scopul evaluării:

VÂNZAREA eventuală a parcelei de teren extravilan, amintită mai sus,
pentru aceasta fiind necesară, opinarea valorii de piață a acesteia,
într-un raport de evaluare autorizat.

II.4 Identificarea activului sau a datoriei supuse evaluării

Obiectul raportului: Proprietate imobiliară formată din:

Teren extravilan categoria arabil cu suprafața de 2.508 mp., proprietate a
COMUNEI ȘOIMUȘ, înscris în CF 64202 – Șoimuș, nr. crt. A1, Nr. cadastral 64202,
situat în extravilanul satului BĂLATA.

II.5 Tipul valorii

Valoarea estimată este valoarea de piață.

Valoarea de piață este definită în Standardul Național de Evaluare A.N.E.V.A.R. din 2022, valabil la data evaluării. Conform standardului, valoarea de piață se definește:

***Valoarea de piață** reprezintă suma estimată pentru care un activ sau o datorie ar putea fi schimbat(ă) la data evaluării, între un cumpărător hotărât și un vânzător hotărât, într-o tranzacție nepărtinitoare, după un marketing adecvat și în care părțile au acționat fiecare în cunoștință de cauză, prudent și fără constrângere.*

II.6 Data evaluării

Data evaluării: **02.06.2023.**

II.7 Documentarea necesară pentru efectuarea evaluării

Valoarea este o estimare a celui mai probabil preț, care va fi plătit pentru bunuri și servicii, la o anumită dată.

În estimarea valorii dreptului de proprietate asupra bunurilor mobile specificate mai sus, am folosit Standardele Naționale de Evaluare - A.N.E.V.A.R. ediția 2022 :

- S.E.V. 100 - Cadru general (I.V.S. Cadru general),
- S.E.V. 101 - Termeni de referință ai evaluării (I.V.S. 101),
- S.E.V. 102 - Implementare (I.V.S. 102),
- S.E.V. 103 - Raportare (I.V.S. 103),
- S.E.V. 104 - Tipuri ale valorii,
- S.E.V. 230 - Drepturi asupra proprietății imobiliare,
- G.E.V. 630 - Evaluarea bunurilor imobile

II.8 Natura și sursa informațiilor pe care s-a bazat evaluarea

Situația juridică a proprietății supuse evaluării s-a bazat exclusiv pe informațiile și documentele furnizate de solicitant care poartă răspunderea pentru eventualele neconcordanțe ale acestora cu realitatea.

Informațiile de pe piața imobiliară au fost obținute studiind publicitatea locală și județeană din publicațiile imobiliare de pe piață, oferte de vânzare de pe internet de proprietăți relativ similare cu proprietatea evaluată , deasemenea culegând informații de la agenții imobiliare din zona analizată, precum și din discuții cu părți ce s-au aflat relativ recent într-o tranzacție (vânzători și cumpărători).

II.9 Ipoteze și ipoteze speciale

Raportul de evaluare a fost făcut în baza următoarelor ipoteze:

- a) Evaluatorul nu își asumă nici o responsabilitate pentru existența unei alte situații juridice a proprietății evaluate.
- b) Informațiile furnizate sunt considerate a fi autentice, dar nu se dă nici o garanție asupra preciziei lor.
- c) Evaluarea s-a făcut în premiza că terenul extravilan arabil se poate vinde fiind în domeniul privat al U.A.T.
- d) Se presupune că nu există aspecte ascunse sau nevizibile ale proprietății imobiliare evaluate, care ar avea ca efect o valoare mai mică sau mai mare. Nu se asumă nici o responsabilitate pentru asemenea situații sau pentru obținerea studiilor tehnice care ar fi necesare pentru descoperirea acestora.
- e) Valoarea estimată are un caracter convențional și reprezintă opinia evaluatorului, formulată pe baza informațiilor culese în condițiile unei economii de piață instabilă fără a lua în considerare influența unor factori de mediu și administrativi.
- f) Lucrarea s-a efectuat pe baza datelor prelevate la inspectarea proprietății subiect, precum și a informațiilor furnizate de client.

II.9.1 Ipoteze speciale

- a) Orice valori estimate în raport se aplică întregii proprietăți și orice divizare sau distribuire a valorii pe interese fracționate va invalida valoarea estimată.
- b) Intrarea în posesia unei copii a acestui raport nu implică dreptul de publicare a acestuia.
- c) Evaluatorul, prin natura muncii sale , nu este obligat să ofere în continuare consultanță sau să depună mărturie în instanță privind subiectul evaluării, în afara cazului când s-au încheiat astfel de înțelegeri în prealabil.
- d) Nici prezentul raport, nici părți ale sale (în special concluzii referitoare la valori și identitatea evaluatorului) nu trebuie publicate sau mediatizate fără acordul scris al evaluatorului.

II.10 Restricții de utilizare, difuzare sau publicare

Utilizarea prezentului raport de evaluare este limitată doar la client/destinatar/ utilizator desemnat și numai în scopul menționat mai sus, iar valoarea estimată pentru proprietatea imobiliară evaluată formată din teren extravilan arabil de 2.508 mp., nu are voie să fie utilizată în alte evaluări și dacă este utilizată, valoarea nu este valabilă.

II.11 Declararea conformității evaluării cu Standardele de evaluare a bunurilor 2022

În estimarea valorii de piață asupra proprietății imobiliare specificate mai sus, s-a folosit abordarea prin piață, respectiv metoda comparației vânzărilor, metodă de evaluare conformă cu scopul acestui raport și cu Standardele de evaluare a bunurilor - A.N.E.V.A.R. ediția 2022, valabile la data evaluării.

II.12 Descrierea raportului

Raportul de evaluare întocmit cu scopul precizat mai sus, formatul său respectă Standardele de evaluare a bunurilor - A.N.E.V.A.R. ediția 2022, de asemenea analizele, opiniile și concluziile raportate, au fost elaborate în conformitate cu cerințele acestui standard, utilizarea prezentului raport poate fi însoțită de verificarea lui în conformitate cu Standardele de Verificare A.N.E.V.A.R. - Verificarea evaluării (S.E.V. 400);

III PREZENTAREA DATELOR

III.1 Identificarea bunurilor imobiliare subiect. Descrierea juridică

Dreptul de proprietate este acel drept real care permite titularului său de a stăpâni bunul, de a-l folosi, de a-i culege foloasele materiale și de a dispune de el în mod exclusiv și perpetuu cu respectarea dispozițiilor legale. Proprietatea imobiliară formată din:

Teren extravilan categoria arabil cu suprafață de 2.508 mp., proprietate a

COMUNEI ȘOIMUȘ, înscris în CF 64202 – Șoimuș, nr. crt. A1, Nr. cadastral 64202,

situat în extravilanul satului BĂLATA.

Inspekția acestuia a fost efectuată în data de 25.05.2023, în prezența reprezentanților clientului acestui raport. S-au preluat documentele de proprietate, s-au făcut fotografiile ale proprietății subiect, am cules date suplimentare privind locația, vecinătățile și amplasamentul, date despre utilități.

III.2 Identificarea eventualelor bunuri mobile evaluate .

În acest caz nu s-au evaluat bunuri mobile corespondente cu proprietatea imobiliară.

III.3 Date despre zonă, comună, vecinătăți și amplasare.

Județul Hunedoara este așezat pe cursul mijlociu al râului Mureș, în vecinătatea Munților Apuseni (N), Orăștiei și Șureanu (S-E). Retezat-Godeanu, Vâlcan și Parâng (S) și Poiana Ruscă (S-V).

Cele mai importante râuri care îl traversează sunt Mureș, Strei, Râul Mare, Crișul Alb și Jiul.

S.C. DOREVAL S.R.L. DEVA - MEMBRU CORPORATIV A.N.E.V.A.R.

Șoimuș este o unitate administrativ-teritorială situată în partea centrală a județului Hunedoara, pe Valea Mureșului, pe malul drept al acestui râu, la intrarea lui în defileul Deva-Radna. Comuna se învecinează la E cu localitatea Hărau, la NE cu comuna Certejul de Sus, la N cu comunele Vălișoara și Baița, la V cu comuna Brănișca, iar la S râul Mureș desparte comuna Șoimuș de municipiul Deva și de comuna Vețel, toate acestea fiind așezări din județul Hunedoara. Comuna Șoimuș este situată la o distanță de 5 km de municipiul Deva, reședința județului Hunedoara și la 403 km de municipiul București, capitala României. Ieșirea de pe autostrada A1 București-Nădlac se face pe teritoriul comunei. Teritoriul administrativ al comunei Șoimuș este compus din 9 sate:

- Șoimus – sat centru de comuna,
- Bălata- situat la 3 km,
- Bejan – situat la 3 km,
- Boholt – 5 km,
- Căinelul de Jos – 4 km,
- Chiscadaga – 6 km,
- Fornadia – 8 km,
- Paulis- 4 km,
- Sulighete – 13 km.

Principalele activități se bazează pe agricultură, creșterea animalelor, industria extractivă (cariera de piatră) din zona. Inițiativele private s-au manifestat mai activ în domeniul comerțului și al alimentației publice. Populația comunei Șoimuș era, la ultimul recensământ, de aproximativ 3371 locuitori.

Comuna se întinde pe o suprafață de 6859 ha. În această suprafață sunt incluse și cele 3265 ha- terenuri agricole (din care 1750 ha teren arabil, 907 ha pășuni, 603 ha fânețe și 5 ha livezi) și 2771 ha- fond forestier. 3594 ha- terenuri neagricole din care 138 ha – ape, 206 ha drumuri și căi ferate, 291 ha curți și construcții. Altitudinea medie la care se află satul centru de comună este de 245 m.

Satele comunei sunt situate, în funcție de formele de relief, la altitudini cuprinse între 180 m (Lunca Mureșului) și 425 m (Dealul Corbului în hotarul satului Sulighete). Principalele atracții turistice sînt:

- Biserica de lemn "Intrarea în Biserică a Maicii Domnului" din satul Căinelu de Jos, construcție secolul al XVIII-lea
- Biserica de lemn "Sfântul Nicolae" din satul Sulighete, construcție secolul al XVIII-lea, monument istoric
- Biserica de lemn "Sfântul Nicolae" din satul Șoimul, construcție 1705, monument istoric
- Situl arheologic din epoca bronzului de la Boholt
- Rezervația naturală "Boholt"

Tipul pieței imobiliare analizate, corespunzătoare tipului proprietății imobiliare evaluate, este identificat ca piața proprietăților imobiliare nerezidențiale de tip terenuri extravilane.

III.4 Informații despre amplasament .

Proprietatea evaluată se află amplasată în extravilanul satului Bălata lângă o baltă particulară, în relativă apropiere de autostradă.

III.5 Descrierea terenului.

Proprietatea imobiliară formată din:

**Teren extravilan categoria arabil cu suprafața de 2.508 mp., proprietate a
COMUNEI ȘOIMUȘ, înscris în CF 64202 – Șoimuș, nr. crt. A1, Nr. cadastral 64202,
situat în extravilanul satului BĂLATA.**

Terenul extravilan este relativ plan, formă neregulată alungită, categoria de folosință arabil, în realitate nereproductiv, necultivat de mult timp, mlăștinos cu trestie și vegetație forestieră (arbori și arbuști), fără utilități, accesul se face pe un drum agricol de pământ

III.6 Date privind impozitele locale

Impozitarea proprietăților imobiliare de pe raza comunei, se face în conformitate cu Legea administrației publice locale și a prevederilor Codului fiscal actual.

III.7 Istoric, incluzând vânzările anterioare și ofertele sau cotațiile curente

Piața imobiliară este interacțiunea dintre persoanele (fizice sau juridice) care schimbă drepturi de proprietate contra altor bunuri, cum ar fi banii. Această piață se definește pe baza tipului de proprietate, potențialul de a produce venituri, localizare, caracteristicile investitorilor și chiriașilor. Piața imobiliară este influențată de atitudinile, motivațiile și interacțiunile vânzătorilor și cumpărătorilor și are caracteristici diferite de cele ale piețelor eficiente (este foarte sensibilă la situația pieței de muncă și stabilitatea veniturilor, deciziile de cumpărare sunt influențate de tipul de finanțare, durata rambursării și rata dobânzii, este o piață care nu se autoreglează ci este afectată de o serie de reglementări guvernamentale și locale, informațiile despre tranzacții similare nu sunt imediat disponibile, există decalaj între cerere și ofertă), cererea poate fi volatilă datorită unor schimbări rapide în mărimea și structura populației.

Având în vedere caracteristicile proprietății și estimările cu privire la cea mai bună utilizare, piața de studiu este piața proprietății imobiliare de tip teren extravilan agricol categoria arabil.

Comuna Șoimuș ca și în întreg județul Hunedoara, a trecut printr-o perioadă de declin economic prin restrângerea principalelor activități din zonă anume industria minieră, siderurgică, energetică.

Reducerea și scumpirea finanțării au scăzut solvabilitatea cererii. Slaba posibilitate de a avea acces la finanțare precum și creșterea puternică a costului creditării au condus la o limitare drastică a cererii.

Unele proiecte specifice ale unor proiecte imobiliare au probleme în ceea ce privește utilizatorii finali. Piața percepe riscuri mari „pe proiectele în curs” față de cele „finalizate”.

Piața imobiliară pentru proprietățile de tip terenuri extravilane din zona rurală se confruntă cu o stagnare a numărului tranzacțiilor la nivel redus. Aceeași tendință de stagnare la nivel scăzut s-a manifestat și în anul 2023, nefiind șanse mari ca această tendință să se schimbe curând. Piața proprietăților imobiliare de tip terenuri extravilane în zona analizată, se află la un nivel relativ scăzut, atât ca volum cât și ca număr de tranzacții concrete.

S-a observat în perioada pandemiei Covid și după aceasta o relativă creștere a vânzărilor terenurilor intravilane din zona rurală în vederea construirii de locuințe mai aproape de natură, m-ai ales în apropierea marilor aglomerări urbane.

IV ANALIZA PIETEI IMOBILIARE

Definiție

Piața este definită ca fiind mediul în care bunurile, mărfurile și serviciile sunt schimbate între cumpărători și vânzători, prin mecanismul prețurilor.

Raportul cerere – ofertă

IV.1 Analiza cererii

Cererea este cantitatea dintr-un tip de proprietate imobiliară care se dorește a fi cumpărată sau închiriată la diferite prețuri, pe o anumită piață și într-o anumită perioadă de timp.

Cererea poate fi analizată sub cele două dimensiuni ale sale: calitativ și cantitativ.

În cazul unui anumit tip de proprietate, analiza cererii va avea impactul pe produsul final identificând potențialii utilizatori ai proprietății. Analiza cererii pentru acest tip de piațe cere o investigație amănunțită a societăților sau a persoanelor fizice din zona respectivă.

Economia la nivelul județului Hunedoara este în stagnare. Cererea de proprietăți imobiliare de tipul celei analizate este în stagnare, la un nivel relativ scăzut; se apreciază că cererea este foarte sensibilă la condițiile economice generale din perioada analizată; prezentările se referă la perioada actuală (criza postsanitară, energetică, inflație, creșterea costului creditării, etc).

Climatul actual nu este unul propice creșterii cererii de proprietăți imobiliare de tip terenuri extravilane din zona rurală.

IV.2 Analiza ofertei

Oferta este cantitatea dintr-un tip de proprietate imobiliară disponibilă pentru vânzare sau pentru închiriere, la diferite prețuri, pe o piață dată, la o anumită perioadă de timp. Existența ofertei pentru o anumită proprietate, la un anumit moment, preț și un anumit loc indică gradul de raritate a acestui tip de proprietate.

Analiza ofertei porneste de la proprietățile imobiliare care sunt comparabile cu cea supusă evaluării și anume:

- stocul de proprietăți existente;
- stocul de proprietăți în construcție sau în curs de amenajare.

Un factor important care influențează valoarea unei proprietăți de acest tip este principiul substituției – principiu care ne arată că un cumpărător al unei astfel de proprietăți are două posibilități:

- să cumpere una identică cu cea de evaluat sau cu utilitate egală
- să cumpere teren, apoi să construiască o proprietate cu utilitate egală.

În baza informațiilor pe care evaluatorul le-a avut la dispoziție de pe piața proprietăților imobiliare de tipul celei evaluate, rezultă că în zona de interes a evaluării, ca și în întreaga localitate, oferta de proprietăți relativ similare pentru vânzare (respectiv închiriere) este în stagnare la un nivel deosebit de scăzut. Se observă totuși existența unui decalaj minor în favoarea ofertei. Piața imobiliară este percepută ca o așa numită piață a cumpărătorilor – în care aceștia dictează.

IV.3 Cea mai bună utilizare

Conceptul de cea mai bună utilizare (C.M.B.U.) este definit de Comitetul Internațional pentru Standarde de Evaluare (IVSC) astfel: " *utilizarea cea mai probabilă a unui activ (proprietate) care este posibilă din punct de vedere fizic, permisibilă din punct de vedere legal, fezabilă din punct de vedere financiar justificată în mod corespunzător și din care rezultă cea mai mare valoare a activului supus evaluării*".

Tinând seama de caracteristicile, mărimea și amplasamentul proprietății - toate acestea putând fi eficient utilizate- cea mai bună utilizare este aceea de **teren extravilan categoria de folosință arabil**.

V EVALUARE

Procedura de evaluare

Baza evaluării realizată în prezentul raport este **valoarea de piață** - așa cum este definită în Standardele A.N.E.V.A.R. de Evaluare a bunurilor, ediția 2022.

Analizând cele trei metode posibile de evaluare conform standardelor A.N.E.V.A.R., prin prisma caracteristicilor proprietății de evaluat, s-a ales abordarea prin piață respectiv metoda comparației vânzărilor, ca fiind relevantă scopului evaluării și găsirii de relativ suficiente oferte de vânzare ale unor proprietăți relativ similare cu cea evaluată.

V.1. Abordarea prin piață metoda comparației vânzărilor

Pentru determinarea valorii de piață a terenului extravilan categoria arabil evaluat, s-a folosit metoda comparației vânzărilor (A1) recomandată de Standardele de evaluare A.N.E.V.A.R.

Această metodă utilizează procesul de lucru în care estimarea valorii de piață se face prin analiza pieței pentru a găsi proprietăți relativ similare și comparând apoi aceste proprietăți cu cea de estimat.

Analiza comparativă se axează pe asemănările și diferențele între proprietăți și tranzacții, care influențează valoarea.

Principiul substituției, aplicat la metoda comparației directe, arată că valoarea unei proprietăți tinde să fie dată de prețul plătit pentru a achiziționa o proprietate cu utilitate și atractivitate relativ similare, într-un interval de timp rezonabil.

Aplicarea acestei metode presupune următoarele faze:

1. Cercetarea pieței pentru a obține informații despre tranzacții (oferte) de proprietăți imobiliare ce sunt relativ similare cu proprietatea evaluată, în ceea ce privește tipul de proprietate, data vânzării, dimensiunile, localizarea și zona.
2. Verificarea informațiilor prin confirmarea că datele obținute sunt reale și corecte și că tranzacțiile (oferțele) au fost obiective.
3. Alegerea unor criterii de comparație relevante și elaborarea unei analize comparative pe fiecare criteriu.
4. Compararea proprietăților relativ similare cu proprietatea evaluată, utilizând elementele de comparație și ajustarea adecvată a prețului de vânzare a fiecărei proprietăți comparabile sau dacă nu e posibilă compararea, se trece la scoaterea din categoria comparabile.
5. Analiza rezultatelor evaluării și stabilirea unei valori unice sau a unui interval de valori. Instrumentul de lucru pentru efectuarea ajustărilor este grila de piață.

În urma analizării datelor (oferțelor de vânzare) obținute din piață, în grila de calcul A1, s-au folosit ajustări ale comparabilelor găsite pe piață față de subiectul evaluării noastre, cuprinse între -5% și 5%, bazate pe asemănările și diferențele mai bune sau mai slabe între acestea.

Trebuie precizat că la aplicarea acestor ajustări din grila de calcul s-a ținut cont în principal că acest teren extravilan arabil, este de fapt un teren mai degrabă neproductiv, mlăștinos, acoperit majoritar cu trestie și cu vegetație inclusiv arbuști și arbori.

Din consultarea agenților de specialitate și a publicațiilor s-au găsit trei oferte de vânzare pentru proprietăți relativ similare, conform anexei nr. 3 la raportul de evaluare.

Valoarea de piață a terenului intravilan categoria arabili evaluat, obținută prin

Metoda Comparației vânzărilor (A1), este :

**Teren extravilan categoria arabil cu suprafața de 2.508 mp., proprietate a
COMUNEI ȘOIMUȘ, înscris în CF 64202 – Șoimuș, nr. crt. A1, Nr. cadastral 64202,
situat în extravilanul satului BĂLATA.**

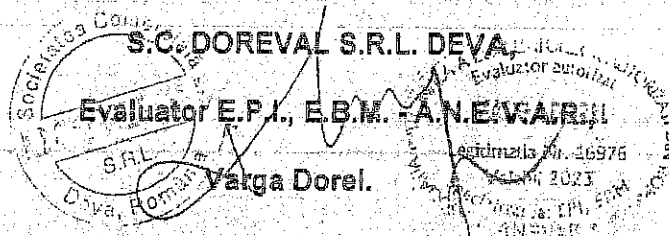
10.177 lei, respectiv 3.259 euro;

6,45 lei/mp. respectiv 1,30 euro /mp.

Valoarea de piață este exprimată fără TVA.

Curs BNR la data 02.06.2023, 1 EURO = 4,9633 LEI.

08.06.2023,



VI ANALIZA REZULTATELOR ȘI CONCLUZIA ASUPRA VALORII

Pentru obținerea rezultatelor alternative și pentru a ajunge la o estimare finală a valorii, s-au avut în vedere toate datele disponibile care au putut fi obținute, care să conducă la concluzii logice în scopul evaluării.

Din cele trei tipuri de abordări posibile în Standardele de Evaluare a Bunurilor în vigoare

Abordarea prin piață, Abordarea prin venituri și Abordarea prin cost, s-a ales a fi utilizată, abordarea prin piață în evaluarea proprietății imobiliare din acest raport, ca fiind cea mai adecvată, mai precisă și bazată pe cea mai mare cantitate de informații obținute din piață,

Abordarea prin piață respectiv Metoda comparației vânzărilor, abordare conformă cu scopul acestui raport anume opinarea valorii de piață a terenului intravilan evaluat și cu Standardele de Evaluare a Bunurilor - A.N.E.V.A.R. în vigoare la data prezentului raport.

S.C. DOREVAL S.R.L. DEVA - MEMBRU CORPORATIV A.N.E.V.A.R.

Așa cum am arătat la capitolul privind metodele de evaluare folosite **opinia finală a evaluatorului privind Valoarea de piață a terenului intravilan evaluat, este cea obținută prin Metoda Comparăției vânzărilor (A1) și anume :**

**Teren extravilan categoria arabil cu suprafață de 2.508 mp., proprietate a
COMUNEI ȘOIMUȘ, înscris în CF 64202 – Șoimuș, nr. crt. A1, Nr. cadastral 64202,
situat în extravilanul satului BĂLATA**

16.177 lei, respectiv 3.259 euro;

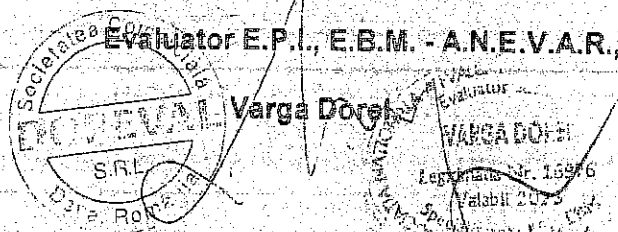
6,45 lei/mp. respectiv 1,30 euro /mp.

Valoarea de piață este exprimată fără TVA.

Curs B.N.R. la data 02.06.2023, 1 EURO = 4,9633 LEI.

08.06.2023,

S.C. DOREVAL S.R.L. DEVA,



Argumentele care au stat la baza alegerii acestei valori sunt:

1. Valoarea a fost exprimată ținând seama exclusiv de ipotezele cuprinse în prezentul raport.
2. Valoarea prezentă presupune plata integrală (cash) la tranzacționare, ORICARE alte condiții care pot apare la vânzare vor influența această valoare.
3. Valorile obținute în prezentul raport de evaluare au avut la bază cursul de schimb, care la data de 02.06.2023, este de 4,9633 lei/euro.
4. Valoarea este o predicție.
5. Valoarea nu ține seama de responsabilitățile de mediu.

S.C. DOREVAL S.R.L. DEVA - MEMBRU CORPORATIV A.N.E.V.A.R.

6. Valoarea este subiectivă.
7. Valoarea nu conține T.V.A.
8. Evaluarea este o opinie asupra unei valori.

Data inspecției :
25.05.2023

Data evaluării :
02.06.2023



Data redactării raportului :
08.06.2023.

S.C. DOREVAL S.R.L.

MEMBRU CORPORATIV A.N.E.V.A.R.

Evaluator E.P.I., E.B.M. - A.N.E.V.A.R.:

ec. Varga Dorel.




VII. ANEXE

- Anexa 1** CF 64202, extras plan cadastral, ortofotoplan A.N.C.P.I. – copie,
- Anexa 2** Anexa de calcul metoda comparației vânzărilor nr. 1,
- Anexa 3** Oferte de proprietăți relativ asemănătoare de pe piața de profil,
- Anexa 4** Fotografii ale proprietății imobiliare.

ROMANIA
JUDETUL HUNEDOARA
CONSILIUL LOCAL AL COMUNEI SOIMUS

Anexa nr. 4 la Proiectul de Hotărâre nr. 155/2023

INIȚIAT,
PRIMAR
IRIMIE MIHAI GABRIEL



AVIZAT,
SECRETAR GENERAL AL UAT
MACRA IULIANA

A. CAIET DE SARCINI

I. Informații generale privind obiectul vanzarii

1.1. Descrierea și identificarea bunului ce face obiectul vânzării - teren extravilan în suprafața de 2508 mp, înscris în CF 64202 Soimus, aparținând domeniului privat al comunei, situat în satul Balata.

1.2. Condițiile de exploatare a vânzării și obiectivele de ordin economic, financiar, social și de mediu urmărite de către vânzător privind exploatarea eficientă a bunului ce face obiectul vânzării:

- prevederile art. 363, coroborat cu art.334-346 din OUG nr.57/2019 privind codul administrativ care reglementează ca bunurile proprietate privată a unităților administrativ teritoriale pot face obiectul unei vânzări;

- administrarea eficientă a domeniului privat al comunei Soimus pentru atragerea de venituri suplimentare la bugetul local, administrare judicioasă a domeniului privat în scopul dezvoltării sociale și economice a comunei;

-incasarea contravalorii aferente imobilului vândut.

II. Condițiile generale ale vanzarii

2.1. Regimul bunurilor

2.1.1. În derularea contractului de vânzare se va utiliza imobilul - pus la dispoziția cumpărătorului în starea fizică prevăzută în procesul – verbal de predare.Terenul este bun propriu al comunei, are categoria de folosință arabil.

2.1.2. Cumpărătorul are obligația notificării în cartea funciară a contractului de vânzare-cumpărare.

2.2. Prețul de vânzare

2.2.1. Prețul minim de pornire a licitației este : 16.177 lei.

2.2.2. Modul de calcul al pretului de pornire a licitației este conform raportului de evaluare nr. 27D/08.06.2023, întocmit de evaluator Varga Dorel, expert ANEVAR.

2.3. Garanția și taxa de participare

2.3.1. **Garanția de participare** este în cuantum de 808,85 lei, reprezentând 5% din pretul minim de pornire a licitației .

2.3.2. Garanția se achită prin Ordin de plată, în contul nr. RO68TREZ3665006XXX002138, deschis la trezoreria Deva, sau prin numerar depus la casieria instituției.

2.3.3. Garanția se restituie ofertanților declarați necâștigători.

2.3.4. Pentru ofertantul castigator garantia se retine de catre vanzator pana la data incheierii contractului de vanzare cumparare urmand ca dupa aceasta data sa constituie avans din pretul de vanzare datorat de catre cumparator .

2.3.5. Ofertantul declarat câștigător pierde garanția constituită, în situația în care refuză încheierea contractului, contravaloarea acesteia reprezentând daunele- interese stabilite în acest sens.

2.3.6. **Taxa de participare este în cuantum de 50 lei** pentru punerea la dispoziția persoanelor interesate a documentației de atribuire.

2.4. Condiții speciale: nu este cazul

III.Modalitatea de vânzare

3.1.Vânzarea are loc prin licitație publică, potrivit prevederilor art. 363, coroborat cu art.334-346 din OUG nr. 57/2019 privind Codul administrativ.

IV. Condițiile de valabilitate pe care trebuie să le îndeplinească ofertele.

4.1. Ofertantul are obligația de a elabora oferta în conformitate cu prevederile documentației de atribuire.

4.2. Ofertele se redactează în limba română.

4.3. Ofertele se depun la sediul UAT Comuna Soimus, în două plicuri sigilate, unul exterior și unul interior, care se înregistrează la sediul acesteia, în ordinea primirii lor, în registrul de intrare-ieșire, precizându-se data și ora.

4.4. Pe plicul exterior se va indica obiectul licitației pentru care este depusă oferta.

Plicul exterior va trebui să conțină:

a) o fișă cu informații privind ofertantul și o declarație de participare, semnată de ofertant, fără îngroșări, ștersături sau modificări;

b) acte doveditoare privind calitățile și capacitățile ofertanților, conform solicitărilor UAT Comuna Soimus;

c) acte doveditoare privind intrarea în posesia caietului de sarcini.

4.5. Pe plicul interior, care conține oferta propriu-zisă, se înscriu numele sau denumirea ofertantului, precum și domiciliul sau sediul social al acestuia, după caz.

4.6. Oferta va fi depusă într-un singur exemplar semnat de către ofertant.

4.7. Fiecare participant poate depune doar o singură ofertă.

4.8. Oferta are caracter obligatoriu, din punct de vedere al conținutului, pe o perioadă de 90 de zile de la data depunerii acesteia.

4.9. Persoana interesată are obligația de a depune oferta la adresa și până la data-limită pentru depunere, stabilită în anunțul procedurii de licitație.

4.10. Riscurile legate de transmiterea ofertei, inclusiv forța majoră, cad în sarcina persoanei interesate.

4.11. Oferta depusă la o altă adresă decât cea stabilită și menționată în anunțul de licitație sau după expirarea datei-limită pentru depunere, se returnează nedeschisă.

4.12. Conținutul ofertelor trebuie să rămână confidențial până la data stabilită pentru deschiderea acestora, UAT Comuna Soimus urmând a lua cunoștință de conținutul respectivelor oferte numai după această dată.

4.13. Deschiderea plicurilor interioare se face numai după semnarea procesului-verbal prevăzut la punctul 4.15, de către toți membrii comisiei de evaluare și de către ofertanți.

4.14. Sunt considerate oferte valabile ofertele care îndeplinesc criteriul/criteriile de valabilitate prevăzute în caietul de sarcini al licitației.

4.15. În urma analizării ofertelor, de către comisia de evaluare, pe baza criteriului/criteriilor de valabilitate, secretarul acesteia întocmește un proces-verbal în care menționează ofertele valabile, ofertele care nu îndeplinesc criteriile de valabilitate și motivele excluderii acestora din urmă de la procedura de licitație. Procesul-verbal se semnează de către toți membrii comisiei de evaluare.

4.16. În baza procesului-verbal care îndeplinește condițiile prevăzute la punctul 4.15, comisia de evaluare întocmește, în termen de o zi lucrătoare, un raport pe care îl transmite UAT Comuna Soimus.

4.17. În termen de 3 zile lucrătoare de la primirea raportului comisiei de evaluare, UAT Comuna Soimus informează în scris, cu confirmare de primire, ofertanții ale căror oferte au fost excluse, indicând motivele excluderii.

4.18. În cazul în care în urma publicării anunțului de licitație nu au fost depuse cel puțin două oferte valabile, UAT Comuna Soimus este obligată să anuleze procedura și să organizeze o nouă licitație, cu respectarea procedurii prevăzute la punctele 4.1 – 4.13.

V. Încheierea contractului

5.1. UAT comuna Soimus are obligația de a stabili oferta câștigătoare pe baza criteriului/criteriilor de atribuire precizate în documentația de atribuire.

5.2. Contractul se încheie după împlinirea unui termen de 20 de zile calendaristice de la data realizării comunicării prevăzute la punctul 4.12 din Instrucțiunile privind organizarea și desfășurarea licitației, dar nu mai târziu de 40 de zile calendaristice de la data realizării comunicării către ofertant a deciziei referitoare la atribuirea contractului, sub sancțiunea plății de daune interese.

5.3. Refuzul ofertantului declarat câștigător de a încheia contractul atrage după sine plata daunelor-interese stabilite conform punctului 2.3.5.

5.4. În cazul în care ofertantul declarat câștigător refuză încheierea contractului, procedura de licitație se anulează, iar UAT Comuna Soimus reia procedura, în condițiile legii, documentația aprobată păstrându-și valabilitatea.

5.5. În cazul în care UAT comuna Soimus nu poate încheia contractul cu ofertantul declarat câștigător din cauza faptului că ofertantul în cauză se afla într-o situație de forță majoră sau în imposibilitatea fortuită de a executa contractul, UAT comuna Soimus are dreptul să declare câștigătoare oferta clasată pe locul doi, în condițiile în care aceasta este admisibilă.

5.6. În cazul în care nu există o ofertă clasată pe locul doi, admisibilă, procedura de licitație se anulează și se reia procedura, în condițiile legii, documentația aprobată păstrându-și valabilitatea.

B. FISA DE DATE PRIVIND ORGANIZAREA ȘI DESFĂȘURAREA PROCEDURII DE LICITAȚIE

Informații generale privind administratorul, precum: numele/denumirea, codul numeric personal/codul de identificare fiscală/altă formă de înregistrare, adresa/sediul, datele de contact, persoana de contact.

UAT COMUNA SOIMUS

Cod fiscal 4468358

Com. Soimus, Str. Principala, nr. 310

Telefon/ Fax: +40254237350

VI. Condiții de transparență

6.1 În cazul procedurii de licitație UAT Comuna Soimus are obligația de a întocmi și publica anunțul de licitație, respectând condițiile reglementate de lege.

6.2. Persoanele interesate pot obține documentația de atribuire în baza unei solicitări adresate în acest sens pe suport de hârtie și/sau pe suport magnetic.

6.3. UAT Comuna Soimus are obligația de a pune la dispoziția persoanelor interesate documentația de atribuire conform pct.6.2., contra cost, cu condiția achitării taxei prevăzută în caietul de sarcini la pct.2.3.6.

6.4. În cazul prevăzut la pct.6.2. UAT Comuna Soimus are obligația de a pune documentația de atribuire la dispoziția persoanei interesate cât mai repede posibil, într-o perioadă care nu trebuie să depășească 5 zile lucrătoare de la primirea unei solicitări din partea acesteia.

6.5. Persoana interesată are obligația de a depune diligențele necesare, astfel încât respectarea de către UAT Comuna Soimus a perioadei prevăzute pct.6.4. să nu conducă la situația în care documentația de atribuire să fie pusă la dispoziția sa, cu mai puțin de 5 zile lucrătoare înainte de data-limită pentru depunerea ofertelor.

6.6. Persoana interesată are dreptul de a solicita clarificări privind documentația de atribuire.

6.7. UAT Comuna Soimus are obligația de a răspunde în mod clar, complet și fără ambiguități, la orice clarificare solicitată, într-o perioadă care nu trebuie să depășească 5 zile lucrătoare de la primirea unei astfel de solicitări.

6.8. UAT Comuna Soimus are obligația de a transmite răspunsurile însoțite de întrebările aferente către toate persoanele interesate care au obținut, în condițiile prezentei secțiunii, documentația de atribuire, luând măsuri pentru a nu dezvălui identitatea celui care a solicitat clarificările respective.

6.9. Fără a aduce atingere prevederilor pct.6.7, UAT Comuna Soimus are obligația de a transmite

răspunsul la orice clarificare cu cel puțin 5 zile lucrătoare înainte de data-limită pentru depunerea ofertelor.

6.10. În cazul în care solicitarea de clarificare nu a fost transmisă în timp util, punând astfel UAT Comuna Soimus în imposibilitatea de a respecta termenul prevăzut la pct.6.9, acesta din urmă are totuși obligația de a răspunde la solicitarea de clarificare, în măsura în care perioada necesară pentru elaborarea și transmiterea răspunsului face posibilă primirea acestuia, de către persoanele interesate înainte de data-limită de depunere a ofertelor.

6.11. Procedura de licitație se poate desfășura numai dacă în urma publicării anunțului de licitație au fost depuse cel puțin două oferte valabile.

VII. Reguli privind oferta

7.1. Ofertantul are obligația de a elabora oferta în conformitate cu prevederile documentației de atribuire.

7.2. Ofertele se redactează în limba română.

7.3. Ofertele se depun la sediul UAT Comuna Soimus care administrează bunul menționat în anunțul de licitație, în două plicuri sigilate, unul exterior și unul interior, care se înregistrează la sediul acesteia, în ordinea primirii lor, în registrul de intrare-ieșire, precizându-se data și ora.

7.4. Pe plicul exterior se va indica obiectul licitației pentru care este depus oferta. Plicul exterior va trebui să conțină:

a) o fișă cu informații privind ofertantul și o declarație de participare, semnată de ofertant, fără îngroșări, ștersături sau modificări;

b) acte doveditoare privind calitățile și capacitățile ofertanților, conform solicitărilor UAT Comuna Soimus;

c) acte doveditoare privind intrarea în posesia caietului de sarcini.

7.5. Pe plicul interior, care conține oferta propriu-zisă, se înscriu numele sau denumirea ofertantului, precum și domiciliul sau sediul social al acestuia, după caz.

7.6. Oferta va fi depusă într-un singur exemplar semnat de către ofertant.

7.7. Fiecare participant poate depune doar o singură ofertă.

7.8. Oferta are caracter obligatoriu, din punct de vedere al conținutului, pe o perioadă de 90 de zile de la data depunerii acesteia.

7.9. Persoana interesată are obligația de a depune oferta la adresa și până la data-limită pentru depunere, stabilite în anunțul procedurii de licitație.

7.10. Riscurile legate de transmiterea ofertei, inclusiv forța majoră, cad în sarcina persoanei interesate.

7.11. Oferta depusă la o altă adresă decât cea stabilită și menționată în anunțul de licitație sau după expirarea datei-limită pentru depunere, se returnează nedeschisă.

7.12. Conținutul ofertelor trebuie să rămână confidențial până la data stabilită pentru deschiderea acestora, UAT Comuna Soimus urmând a lua cunoștință de conținutul respectivelor oferte numai după această dată.

7.13. Deschiderea plicurilor interioare se face numai după semnarea procesului-verbal prevăzut la punctul 7.15, de către toți membrii comisiei de evaluare și de către ofertanți.

7.14. Sunt considerate oferte valabile ofertele care îndeplinesc criteriul/criteriile de valabilitate prevăzute în caietul de sarcini al licitației.

7.15. În urma analizării ofertelor, de către comisia de evaluare, pe baza criteriului/criteriilor de valabilitate, secretarul acesteia întocmește un proces-verbal în care menționează ofertele valabile, ofertele care nu îndeplinesc criteriile de valabilitate și motivele excluderii acestora din urmă de la procedura de licitație. Procesul-verbal se semnează de către toți membrii comisiei de evaluare.

7.16. În baza procesului-verbal care îndeplinește condițiile prevăzute la punctul 7.15, comisia de evaluare întocmește, în termen de o zi lucrătoare, un raport pe care îl transmite UAT Comuna Soimus.

7.17. În termen de 3 zile lucrătoare de la primirea raportului comisiei de evaluare, UAT Comuna Soimus informează în scris, cu confirmare de primire, ofertanții ale căror oferte au fost excluse, indicând motivele excluderii.

7.18. În cazul în care în urma publicării anunțului de licitație nu au fost depuse cel puțin două oferte valabile, UAT Comuna Soimus este obligată să anuleze procedura și să organizeze o nouă licitație, cu respectarea procedurii prevăzute la punctele 7.1 – 7.13.

VIII. Protecția datelor

8.1. Fără a aduce atingere prevederilor relatate anterior, autoritatea contractantă are obligația de a asigura protejarea acelor informații care îi sunt comunicate de persoanele fizice sau juridice cu titlu confidențial, în măsura în care în mod obiectiv, dezvăluirea informațiilor în cauză ar prejudicia interesele legitime ale respectivelor persoane, inclusiv în ceea ce privește secretul comercial și proprietatea intelectuală.

IX. Comisia de evaluare

9.1. La nivelul UAT Comuna Soimus se organizează o comisie de evaluare, componența acesteia fiind aprobată prin dispoziția primarului.

9.2. Comisia de evaluare este compusă dintr-un număr impar de membri, care nu poate fi mai mic de 5, din componența acesteia făcând parte și reprezentanți ai Consiliului Local al Comunei Soimus.

9.3. Fiecăruia dintre membrii comisiei i se poate desemna un supleant.

9.4. Președintele comisiei de evaluare și secretarul acesteia sunt numiți prin actul administrativ prevăzut la punctul 8.1., din rândul membrilor acesteia.

X. Condițiile de participare la licitație

10.1. Are dreptul de a participa la licitație orice persoană fizică sau juridică, română sau străină, care îndeplinește cumulativ următoarele condiții:

a) a plătit toate taxele privind participarea la licitație, inclusiv garanția stabilită, prin caietul de sarcini;

b) a depus oferta sau cererea de participare la licitație, împreună cu toate documentele solicitate în documentația de atribuire, în termenele prevăzute în documentația de atribuire;

c) are îndeplinite la zi toate obligațiile exigibile de plată a impozitelor, a taxelor și a contribuțiilor către bugetul consolidat al statului și către bugetul local;

d) nu este în stare de insolvență, faliment sau lichidare.

10.2. Nu are dreptul să participe la licitație persoana care a fost desemnată câștigătoare la o licitație publică anterioară privind bunurile comunei Soimus în ultimii 3 ani, dar nu a încheiat contractul ori nu a plătit pretul, -din culpa proprie. Restricția operează pentru o durată de 3 ani, calculată de la desemnarea persoanei respective drept câștigătoare la licitație.

XI. Criterii de atribuire a contractului de vânzare

11.1. Criteriile de atribuire al contractului de vânzare sunt următoarele:

- a. **Cel mai mare nivel al ofertei** – ponderea criteriului **40%**, (oferta financiara)
- b. **Capacitatea economico – financiară** - ponderea criteriului **40%**. (bilant contabil/declaratie pe propria raspundere / cupon de pensie/ adeverinta de venit (dupa caz), din care sa reiasa faptul ca in cazul atribuirii contractului dispune de resursele necesare achitarii contractului de vânzare).
- c. **Protectia mediului inconjurator** – ponderea criteriului **20%**, (dovada platii serviciilor de salubritate pentru persoanele juridice si fizice);
- d. **Conditii specifice impuse de natura bunului vandut** – ponderea criteriului **0%**.

11.2. Algoritm de calcul pentru criteriile de atribuire mentionate, este urmatorul:

-Pentru criteriul de atribuire prevazut la pct.a) punctajul P (n) se acorda astfel:

1) Pentru cel mai mare nivel al ofertei se acorda punctajul maxim alocat de 40 puncte;

2) Pentru celelalte oferte depuse punctajul P (n) se calculeaza proportional astfel:

$$P(n) = (\text{nivel } n / \text{nivel maxim ofertat}) \times 40$$

Nota: (nivel n este oferta acordata de ofertantul x ; nivel maxim ofertat este oferta cea mai mare acordata de ofertanti).

- Pentru criteriul de atribuire prevazut la pct.b) punctajul D (m) se acorda astfel:

1) Pentru cel mai mare nivel al disponibilitatilor banesti, se acorda punctajul maxim de 40 puncte;

2) Pentru celelalte oferte depuse punctajul D (m) se calculeaza proportional astfel:

$$D(m) = (\text{nivelul } m / \text{nivelul cel mai mare}) \times 40.$$

Nota: (nivelul m este suma declarata disponibila a ofertantului; nivelul cel mai mare este suma cea mai mare disponibila declarata de ofertanti)

Pentru criteriul de atribuire prevazut la pct. c) punctajul se acorda astfel: daca ofertantul prezinta dovada stabilita pentru protectia mediului se acorda 20 puncte . Daca ofertantul nu prezinta dovada privind protectia mediului, se acorda 0 puncte.

XII. Documente obligatorii

12.1. Ofertanții vor depune, împreună cu oferta, următoarele documente obligatorii:

- cerere de participare la licitație;
- copie certificat de înregistrare fiscală sau C.I., după caz;
- ordinul de plată sau chitanță, după caz, în original, a taxei pentru obținerea documentației;
- chitanța sau ordinul de plată vizat de bancă pentru garanția obligatorie stabilită prin caietul de sarcini, în original;
- certificat fiscal din care să rezulte că nu înregistrează datorii la bugetul de stat, eliberat de organul fiscal de la domiciliul sau sediul ofertantului;
- certificat fiscal din care să rezulte că nu înregistrează datorii la bugetul local, eliberat de Primăria Comunei Soimus;
- dovada că nu se află în stare de insolvență, faliment sau lichidare, dacă e cazul
- certificat constatator eliberat de Oficiul Registrului Comerțului (dacă este cazul);
- declarație din care să rezulte că nu se afla în situația în care a fost desemnată câștigătoare la o licitație publică anterioară privind bunurile statului sau ale unităților administrativ-teritoriale în ultimii 3 ani, dar nu a încheiat contractul ori nu a plătit pretul, din culpa proprie. Restricția operează pentru o durată de 3 ani, calculată de la desemnarea persoanei respective drept câștigătoare la licitație.
- documente care atestă capacitatea economico-financiară a ofertantului (bilanț contabil/declarație pe propria răspundere / cupon de pensie/ adeverință de venit (după caz), din care să reiasă faptul că în cazul atribuirii contractului dispune de resursele necesare achitării contractului);
- dovada plății serviciilor de salubritate pentru persoanele juridice și fizice.

XIII. Determinarea ofertei câștigătoare

13.1. UAT Comuna Soimus are obligația de a stabili oferta câștigătoare pe baza criteriului/criteriilor de atribuire precizate în documentația de atribuire.

13.2. Pe parcursul aplicării procedurii de atribuire, UAT Comuna Soimus are dreptul de a solicita clarificări și, după caz, completări ale documentelor prezentate de ofertanți pentru demonstrarea conformității ofertei cu cerințele solicitate.

13.3. Solicitarea de clarificări este propusă de către comisia de evaluare și se transmite de către UAT Comuna Soimus ofertanților în termen de 3 zile lucrătoare de la primirea propunerii comisiei de evaluare.

13.4. Ofertanții trebuie să răspundă la solicitarea UAT Comuna Soimus în termen de 3 zile lucrătoare de la primirea acesteia.

13.5. UAT Comuna Soimus nu are dreptul ca, prin clarificările ori completările solicitate, să determine apariția unui avantaj în favoarea unui ofertant.

13.6. Comisia de evaluare stabilește punctajul fiecărei oferte, ținând seama de ponderile fiecărui criteriu de atribuire.

13.7. Oferta câștigătoare este oferta care întrunește cel mai mare punctaj în urma aplicării

criteriilor de atribuire.

13.8. În cazul în care există punctaje egale între ofertanții clasati pe primul loc, departajarea acestora se va face în funcție de punctajul obținut pentru criteriul de atribuire care are ponderea cea mai mare, iar în cazul egalității în continuare, departajarea se va face în funcție de punctajul obținut pentru criteriul de atribuire care are ponderea cea mai mare după acesta.

13.9. Pe baza evaluării ofertelor secretarul comisiei de evaluare întocmește procesul-verbal care trebuie semnat de toți membrii comisiei. În baza procesului-verbal, comisia de evaluare întocmește, în termen de o zi lucrătoare, un raport pe care îl transmite autorității contractante.

13.10. UAT Comuna Soimus are obligația de a încheia contractul cu ofertantul a cărui ofertă a fost stabilită ca fiind câștigătoare.

13.11. UAT Comuna Soimus are obligația de a transmite spre publicare în Monitorul Oficial al României, Partea a VI-a, un anunț de atribuire a contractului, în cel mult 20 de zile calendaristice de la finalizarea procedurii de atribuire.

13.12. UAT Comuna Soimus are obligația de a informa ofertanții despre deciziile referitoare la atribuirea contractului, în scris, cu confirmare de primire, nu mai târziu de 3 zile lucrătoare de la emiterea acestora.

13.13. În cadrul comunicării prevăzute la pct.13.12 UAT Comuna Soimus are obligația de a informa ofertantul/ofertanții câștigător/câștigători cu privire la acceptarea ofertei/ofertelor prezentate.

13.14. În cadrul comunicării prevăzute la pct.13.12 UAT Comuna Soimus are obligația de a informa ofertanții care au fost respinși sau a căror ofertă nu a fost declarată câștigătoare asupra motivelor ce au stat la baza deciziei respective.

13.15. UAT Comuna Soimus poate sa incheie contractul numai dupa implinirea unui termen de 20 de zile calendaristice de la data realizarii comunicarii prevazute la pct.13.12.

XIV. Anularea procedurii de licitație

14.1 Autoritatea contractantă are dreptul de a anula procedura pentru atribuirea contractului de închiriere în situația în care se constată abateri grave de la prevederile legale care afectează procedura de licitație sau fac imposibilă încheierea contractului.

14.2. În sensul prevederilor alin. 14.1, procedura de licitație se consideră afectată în cazul în care sunt îndeplinite în mod cumulativ următoarele condiții:

a) în cadrul documentației de atribuire și/sau în modul de aplicare a procedurii de licitație se constată erori sau omisiuni care au ca efect încălcarea principiilor prevăzute la art. 311 din OUG nr. 57/2019;

b) autoritatea contractantă se află în imposibilitatea de a adopta măsuri corective, fără ca acestea să conducă, la rândul lor, la încălcarea principiilor prevăzute la art. 311 din OUG nr. 57/2019;

14.3. Încălcarea prevederilor prezentei secțiuni privind atribuirea contractului poate atrage anularea procedurii, potrivit dispozițiilor legale în vigoare.

14.4. Autoritatea contractantă are obligația de a comunica, în scris, tuturor participanților la procedura de licitație, în cel mult 3 zile lucrătoare de la data anulării, atât încetarea obligațiilor pe

care aceștia și le-au creat prin depunerea ofertelor, cât și motivul concret care a determinat decizia de anulare.

XV. Încheierea contractului.

- Contractul de vânzare cumpărare se încheie la Notarul public.
- Contravaloarea taxelor notariale se achită de către cumpărător.
- Contractul se încheie în formă scrisă, sub sancțiunea nulității.
- Predarea-primirea bunului se face prin proces-verbal în termen de maximum 30 de zile de la data semnării contractului de vânzare-cumpărare.

XVI. Taxe instituite în vederea organizării și desfășurării licitației

16.1. Se stabilește o taxă în cuantum de 50 lei pentru punerea la dispoziția persoanelor interesate a documentației de atribuire..

16.2. În vederea participării la licitație a persoanelor interesate se stabilește **Garanția de participare** este în cuantum de 808,85 lei, reprezentând 5% din pretul minim de pornire a licitației . Garanția se achită prin Ordin de plată, în contul nr. RO68TREZ3665006XXX002138, deschis la trezoreria Deva, sau prin numerar depus la casieria instituției.

Ofertantul
.....
(denumirea/numele)

Inregistrat la sediul autoritatii
nr / 2023

SCRISOARE DE INAINTARE

Catre
(denumirea autoritatii contractante si adresa completa)

Ca urmare a anunțului de participare cu nr.....din.....
privind aplicarea procedurii de vânzare a
imobilului.....

noi va transmitem alaturat urmatoarele:
(denumirea/numele ofertantului)

I. Coletul sigilat si marcat in mod vizibil, continand, in original si intr-un numar de
___ copii :

- a). oferta;
 - b). documente care insotesc oferta.
- Avem speranta ca oferta noastra este corespunzatoare si va satisface cerintele.

Data completarii2023

Cu stima,
Operator economic,
.....
(semnatura autorizata)

OPERATOR ECONOMIC

FORMULAR DE OFERTA

Catre

(denumirea autoritatii contractante și adresa completa)

Domnilor,

1. Examinand documentatia de atribuire, subsemnatii, reprezentanti ai ofertantului _____ (denumirea/numele ofertantului) _____, ne oferim ca, în conformitate cu prevederile și cerintele cuprinse în documentatia mai sus mentionata, sa oferim suma de _____ (suma în litera și cifre) _____ LEI, reprezentand c/val pentru terenul în suprafată de situat în.....

2. Ne angajam sa mentinem aceasta oferta valabila pana la încheierea contractului de vânzare-cumpărare și ea va ramane obligatorie pentru noi și poate fi acceptata oricand înainte de expirarea perioadei de valabilitate.

3. Pana la încheierea și semnarea contractului de vânzare-cumpărare aceasta oferta, impreuna cu comunicarea transmisa de dumneavoastra, prin care oferta noastra este stabilita castigatoare, vor constitui un contract angajant între noi.

4. Înțelegem că nu sunteți obligați să acceptați oferta cu cel mai scăzut preț sau orice altă oferta pe care o puteți primi.

Data ____/____/____

Nume, prenume:.....

(semnătura autorizată)

1.1.1 OPERATOR ECONOMIC OFERTANT

.....
(denumire)

INFORMAȚII GENERALE CU CIFRA GLOBALĂ DE AFACERI

1. Denumire:
2. Cod fiscal:
3. Adresa sediului central:
4. Telefon:
Fax:
E-mail:
5. Certificat de înmatriculare/înregistrare:
(număr, dată, loc de înmatriculare/înregistrare)
6. Obiect de activitate, pe domenii:
(în conformitate cu prevederile din statutul propriu)
7. Birourile filialelor/sucursalelor locale, dacă este cazul:
(adrese complete, telefon/fax, certificate de înmatriculare/înregistrare)

Data completării:

.....
(Nume, prenume)

.....
(Funcție)

.....
(Semnătura autorizată și ștampila)